

Проектний план та планувальні обмеження М 1:2000

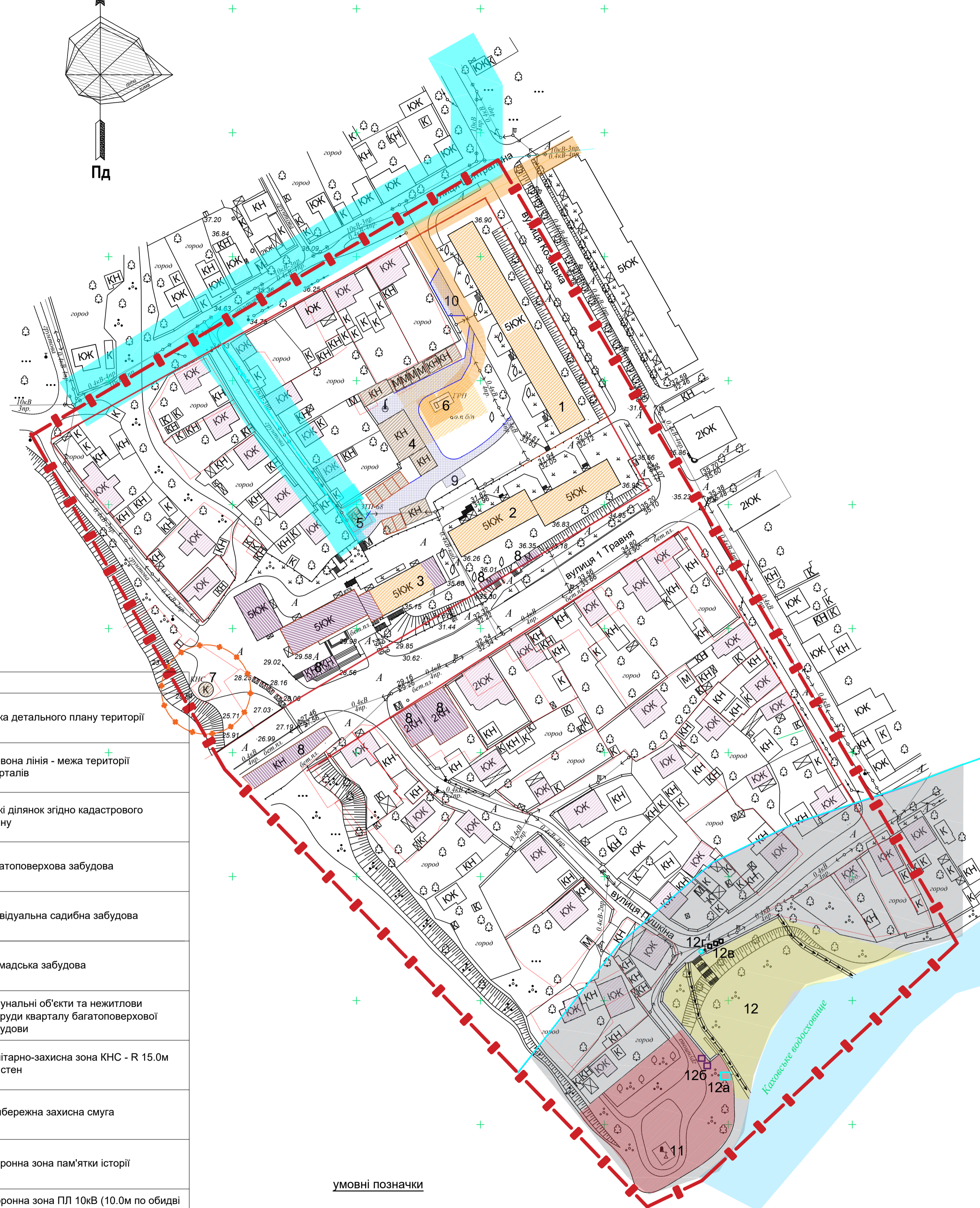
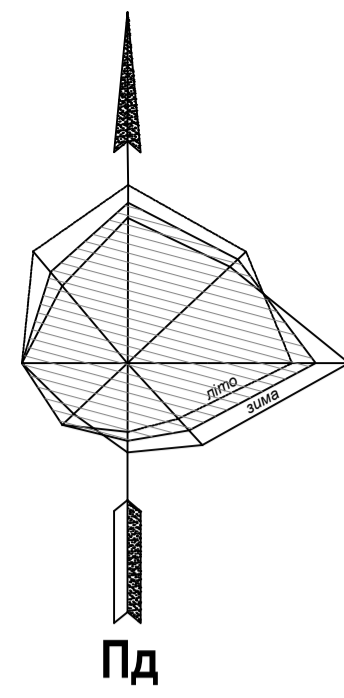
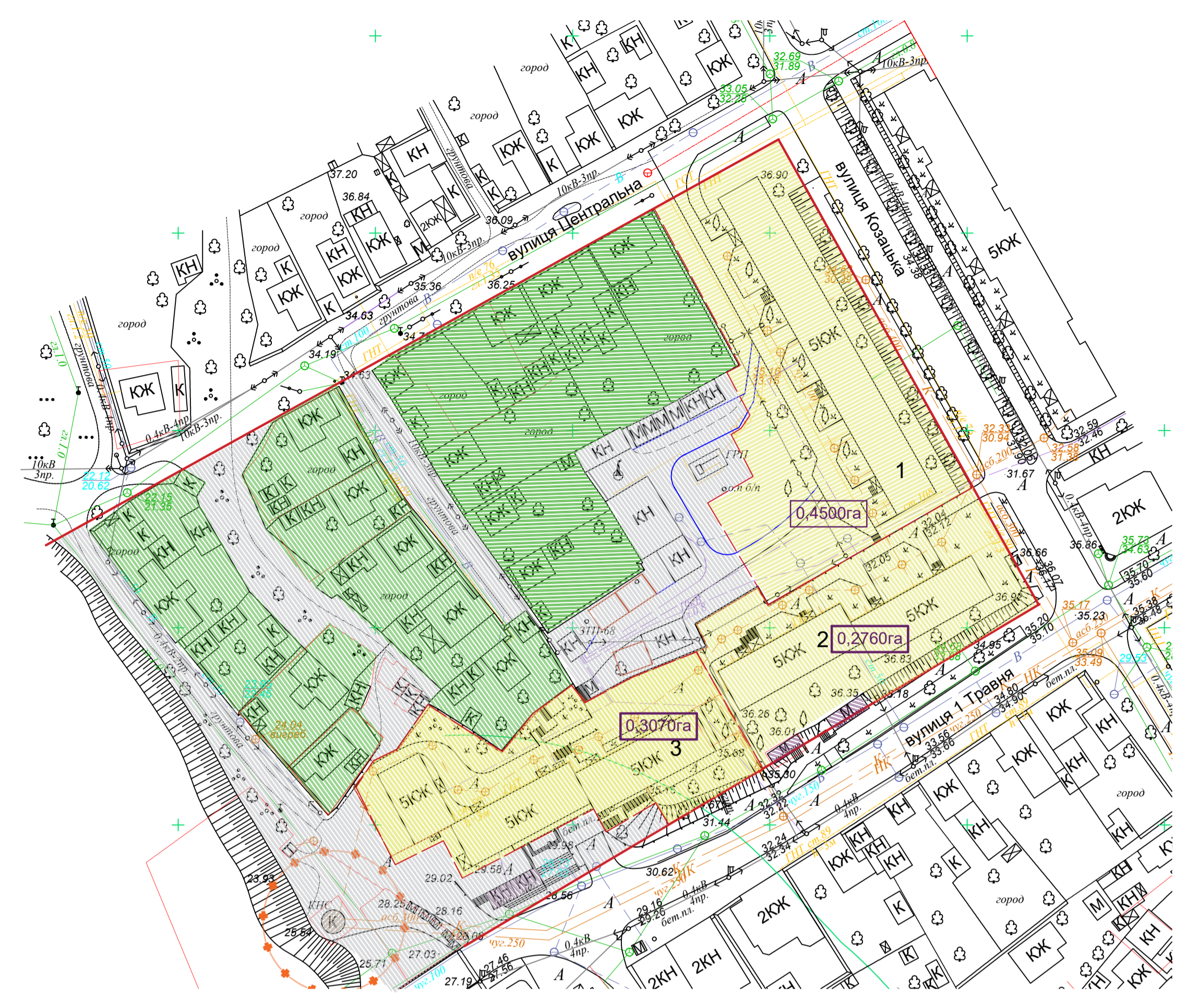


Схема розподілу території кварталу М 1:2000



умовні позначки

існуючі	що проектується	опис
		межа детального плану території
		червона лінія - межа території кварталів
		межі ділянок згідно кадастрового плану
		багатоповерхова забудова
		індивідуальна садибна забудова
		громадська забудова
		комунальні об'єкти та нежитлові споруди кварталу багатоповерхової забудови
		санітарно-захисна зона КНС - R 15.0м від стін
		прибережна захисна смуга
		охоронна зона пам'ятки історії
		охоронна зона ПЛ 10кВ (10.0м по обидві сторони лінії від крайніх проводів); та ЗТП 10 / 0.4кВ (3.0м від стін)
		охоронна зона газопроводу середнього тиску (4.0м по обидві сторони лінії від вісі) та ГРП (10.0 м від огорожі) до будівель та споруд
		внутрішньоквартальний проїзд, автостоянка та майданчик для сміття збірників з твердим покриттям
		пляжна зона

умовні позначки

існуючі	що проектується	опис
		укріплена водовідвідна канава

умовні позначки

	житлова садибна забудова кварталу
	житлова територія багатоквартирної забудови кварталу
	нежитлова територія кварталу
	межі земельних ділянок з прибудинковою територією

Експлікація будівель і споруд

Номер на плані	Найменування	Поворховість	Площа, м²	Примітки
1	90 квартирний житловий будинок	5	1055	існуюча
2	60 квартирний житловий будинок	5	805	існуюча
3	72 квартирний будинок з вбудованими приміщеннями	6	1060	існуюча
4	Котельня (не діюча)	1	290	існуюча
5	ЗТП - 68 10/04кВ	1	30	існуюча
6	ГРП	1	15	існуюча
7	КНС	1	28	існуюча
8	Крамниця	1	770	загальна
9	майданчик для сміттязбірників		40	що проектується
10	автостоянка на 6 міс		150	що проектується
11	меморіал		20	існуюча
12	міський пляж		2800	що проектується
12а	рятувальний пост			що проектується
12б	біотуалети			що проектується
12в	смітт'я зборники			що проектується
12г	питний фонтанчик			що проектується

		14.2017-ПТ		
		Детальний план території житлової та громадської забудови між вулицями Балка Кизилермен (Центральна) (Львів), Козацька(Урицького) в м. Бериславі Херсонської області		
ГАП	Євсєєва Т.М.	Стадія	Лист	Листів
Н.контр	Горбач В.Г.	ДПТ	4	
Перевіріл	Горбач В.Г.	Проектний план та планувальні обмеження М 1:2000. Схема розподілу території кварталу М 1:2000.		ТОВ "Проектний центр" м. Нова Каховка 2017
Розробил	Євсєєва Т.М.			