

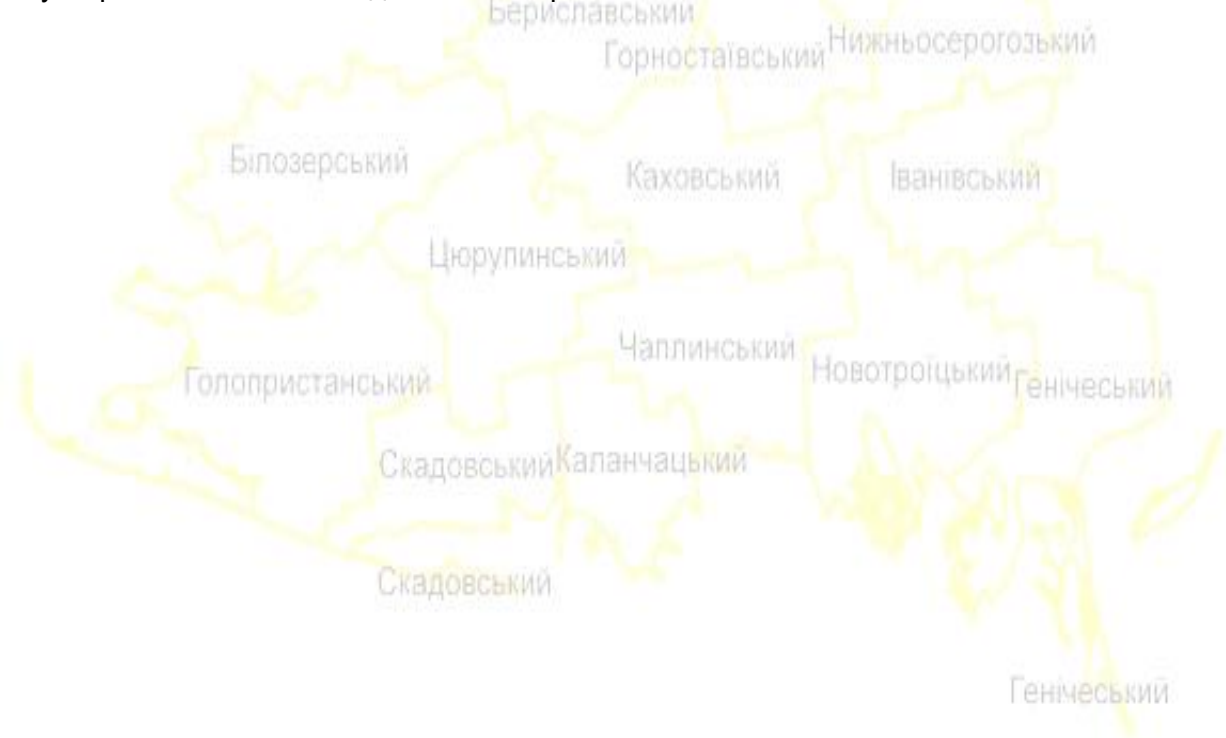
ПЛАН ВІДНОВЛЕННЯ ТА РОЗВИТКУ
Бериславської міської територіальної громади

План розроблено Робочою групою з розроблення Плану відновлення та розвитку Бериславської міської територіальної громади на період 2023 – 2027 років, створеною Бериславською міською військовою адміністрацією

План відновлення та розвитку Бериславської міської територіальної громади на період до 2027 року розроблений членами Робочої групи у межах та за експертної підтримки Проєкту «Підтримка відновлення місцевого самоврядування та відбудови і реконструкції громад в Україні», який реалізується Агентством міжнародного співробітництва Асоціації муніципалітетів Нідерландів (VNG International) у партнерстві з Асоціацією міст України та фінансується Міністерством закордонних справ Нідерландів.

В роботі над Планом відновлення та розвитку Бериславської міської територіальної громади використано чинне законодавство України станом на 1 липня 2023 року, досвід громад України, міст і регіонів країн Європейського Союзу і світу у впровадженні принципів сталого розвитку, відновленні “краще ніж було” та застосуванні різних форм участі мешканців у вирішенні питань місцевого значення.

План відновлення і розвитку Бериславської міської територіальної громади затверджений Розпорядженням начальника Бериславської міської військової адміністрації Бериславського району Херсонської області від 06.07.2023 р. №126.



Ministry of Foreign Affairs of the
Netherlands

Ці матеріали було розроблено в рамках «Стратегічного партнерства Міністерства закордонних справ Нідерландів з VNG International» за фінансування Міністерства закордонних справ Нідерландів.

This product was developed within the framework of the “Netherlands Ministry of Foreign Affairs’ Strategic Partnership with VNG International”, and funded by the Netherlands Ministry of Foreign Affairs.

ЗМІСТ

ВСТУП	4
РЕЗЮМЕ	6
МЕТОДОЛОГІЯ ТА ОПИС ПРОЦЕСУ РОБОТИ	9
I. АНАЛІЗ СЕРЕДОВИЩА ТА ЧИННИКІВ ТРАНСФОРМАЦІЇ ТЕРИТОРІАЛЬНОЇ ГРОМАДИ	20
II. СТРАТЕГІЧНЕ БАЧЕННЯ І ПРІОРИТЕТИ ВІДНОВЛЕННЯ ГРОМАДИ	37
III. УПРАВЛІННЯ РЕАЛІЗАЦІЄЮ ПЛАНУ ВІДНОВЛЕННЯ ТА РОЗВИТКУ ГРОМАДИ	43
КАТАЛОГ ПРОЄКТІВ	52

ВСТУП

Повномасштабна російська агресія та військові дії на території України призвели до дуже суттєвих наслідків у багатьох сферах: економіці, політиці, безпеці, гуманітарній тощо, зокрема у регіонах, де відбувалися військові дії або вони були тимчасово окуповані.

Усунення цих наслідків та відновлення постраждалих територій, особливо тих, що побували у тимчасовій окупації, є складним та багатограним процесом, який потребує участі багатьох сторін та вирішення багаточисленних проблем.

Головна ціль післявоєнного відновлення деокупованої території полягає у створенні умов для відновлення нормального життя та економічного розвитку на постраждалій території, щоб забезпечити мирне та процвітаюче майбутнє для людей, які живуть на цій території.

До ключових аспектів відновлення деокупованих територій, які повинні враховуватися та закладатися у програми та плани відновлення і розвитку, можна віднести:

1. Відновлення безпечних умов життєдіяльності. Першочерговою умовою початку відновлювальної діяльності є забезпечення контролю та безпечності перебування на території. Зокрема це стосується відновлення функцій поліції та ДСНС з підтримки правопорядку та запобігання насильству.

2. Відновлення критичної інфраструктури. Це основоположний крок відновлення, від якого залежать усі подальші заходи з відновлення громади у інших складових. У першу чергу потрібно відновити пошкоджену інфраструктуру, таку як: дороги, мости, мережі електро- та водозабезпечення, каналізація, заклади первинної медико-санітарної допомоги тощо. Відновлення інфраструктури повинно супроводжуватися розмінуванням території, яке, в свою чергу, можливе лише після повного закінчення бойових дій.

3. Відновлення економічної активності та діяльності. Створення економічних передумов відновлення деокупованих територій також є важливим кроком. Це стосується відновлення та створення робочих місць, створення умов інвестування у місцеву інфраструктуру, розвитку місцевого виробництва, надання фінансової та технічної підтримки створення нових бізнес-одиниць, що, в кінцевому підсумку, призведе до збільшення доходів населення та податків територіальної громади.

4. Залученість місцевого населення. Для ефективного відновлення деокупованих територій необхідно враховувати думки місцевого населення та залучати його у процеси відновлення. Жителі громади повинні мати можливість впливати на процес відновлення та прийняття рішень. Участь місцевої спільноти може допомогти у створенні довгострокових програм, які відповідатимуть потребам місцевого населення. Відновлення також повинне включати реабілітацію населення, яке постраждало в результаті війни або було змушене покинути свої будинки. Це може включати різні програми з сприяння працевлаштуванню, надання житла і допомогу в отриманні медичного обслуговування.

Розробка та реалізація Плану відновлення та розвитку територіальної громади повинна супроводжуватися якісно вищим рівнем партисипації та залучення усіх верств місцевого населення: громадськості (громадських активістів, громадських організацій), представників бізнесу та суб'єктів підприємницької діяльності, посадових осіб органів місцевого самоврядування, мешканців, які знаходяться та території громади, та мешканців, які змушені тимчасово покинути власні домівки, тощо. Усі кроки Робочої групи та етапи розробки, громадського обговорення, затвердження та імплементації

Плану відновлення та розвитку у систему місцевого самоврядування повинні бути завчасно оприлюднені та піддаватися громадському впливу.

5. Міжнародна підтримка. Міжнародне співтовариство може допомогти у відновленні деокупованих територій, шляхом надання як фінансової, так і технічної допомоги. Необхідно задіяти міжнародні організації для забезпечення фінансової, технічної та економічної допомоги.

Зважаючи на курс України на швидкий вступ до Євросоюзу процеси розробки та реалізації Плану відновлення та розвитку територіальної громади повинні відповідати вимогам та рекомендаціям Євросоюзу та Ради Європи.

Процес відновлення деокупованих територіальних громад організаційно буде визначений у "Порядку розроблення, реалізації та моніторингу плану відновлення та розвитку регіонів і планів відновлення та розвитку територіальних громад". Цей порядок унормовує відновлення регіонів та територіальних громад, яке здійснюється з метою ліквідації негативних наслідків, отриманих в результаті збройної агресії проти України, відбудови зруйнованих та/або пошкоджених об'єктів критичної інфраструктури, соціальної інфраструктури, об'єктів житлового та громадського призначення, повернення в регіон внутрішньо переміщених осіб та біженців, створення сприятливих умов для діяльності всіх суб'єктів господарювання.

Результатом застосування вказаного порядку та інших дотичних нормативних документів є представлений план відновлення та розвитку Бериславської міської територіальної громади.

На основі плану відновлення та розвитку територіальної громади можуть бути розроблені різні додаткові документи, зокрема: бюджетний план – детальне визначення витрат на відновлення різних об'єктів та інфраструктури; план відновлювальних робіт – визначення послідовності і термінів відновлювальних робіт; угоди з міжнародними організаціями – для отримання додаткової допомоги по відновленню території; Закони, постанови та інші нормативні акти – для забезпечення необхідних правових засад для проведення відновлювальних робіт; звіти про виконання відновлювальних робіт – для відстеження прогресу відновлення території та оцінки результатів; доповіді та презентації – для інформування громадськості про хід робіт з відновлення території та про досягнуті результати; плани економічного розвитку – визначення довгострокових цілей відновлення території та створення сприятливих умов економічного і розвитку.

Різні документи, засновані на плані відновлення та розвитку територіальної громади, можуть використовуватися для координації дій між різними організаціями, включаючи урядові органи, громадські організації та міжнародні організації та забезпечення ефективного відновлення території.

РЕЗЮМЕ

План відновлення та розвитку Бериславської міської територіальної громади являє собою документ, у якому визначено план дій, що необхідно послідовно виконати для досягнення нового якісного стану територіальної громади – стану відновленої повоєнної функціональності, на засадах "краще ніж було".

План відновлення та розвитку територіальної громади містить аналіз стану та нагальних потреб території, опис проблем та потенційних небезпек, а також набір заходів, які необхідно реалізувати для відновлення та розвитку громади. План враховує поточні та прогнозовані потреби інфраструктури, населення, бізнесу та інших соціальних та економічних факторів. План є інструментом стратегічного управління, який дозволяє враховувати ризики, планувати та координувати дії з відновлення та розвитку громади, підвищувати рівень життя місцевого населення та створювати умови для економічного зростання і процвітання.

Ключовими поняттями Плану відновлення та розвитку територіальної громади є **комплекс заходів з відновлення та розвитку, система цілей територіальної громади та проєкти з відновлення та розвитку**.

Комплекс заходів – це сукупність функціонально однорідних видів діяльності, у результаті реалізації яких територіальна громада досягне стану відновлення та розвитку за визначений у Плані часовий проміжок. Заходи деталізуються на завдання та проєкти. Комплекс заходів визначається на підставі стану та потреб громади, а також у відповідності до нормативно-правових актів (Постанов та Наказів Уряду, національних та регіональних програм відновлення тощо). Комплекс заходів є інваріантно визначеним та не підлягає змінам у часовому періоді розробки та реалізації Плану.

Система цілей територіальної громади являє собою ієрархію стратегічних пріоритетів, стратегічних та оперативних цілей, які визначені виходячи з поточного стану і потреб територіальної громади та визначеного до реалізації комплексу заходів. Система цілей залежна від стану і потреб територіальної громади у окремі проміжки часу та може буди змінена у часовому періоді розробки та реалізації Плану шляхом виключення цілей, що втратили актуальність, або включення цілей, що набули актуальності. Ініціатором змін у системі цілей Плану є Робоча група.

Проєкт – це унікальна ініціатива, обмежена часовими та ресурсними рамками, яка створюється та реалізується для досягнення певної мети або результату. Проєкти спрямовані на досягнення цілей Плану відновлення та розвитку територіальної громади та повинні бути обов'язково відповідними певній оперативній цілі (цілям) системи цілей Плану. Сукупність проєктів є залежною від актуальної системи цілей у Плані. Проєкти можуть додаватися у План та виключатися із Плану на протязі усього часового періоду розробки та реалізації Плану виходячи з поточних потреб процесу відновлення та розвитку. Ініціатором змін у актуальній сукупності проєктів Плану є Робоча група.

Укрупнена послідовність дій з розробки та реалізації Плану відновлення та розвитку Бериславської міської територіальної громади наведена у табл. 1.

Таблиця 1

Послідовність дій з розробки та реалізації Плану відновлення та розвитку Бериславської міської територіальної громади

№	Коротка сутність етапу	Часовий проміжок	Відповідальні особи
ПІДГОТОВЧИЙ ЕТАП			
1	Експертиза нормативно-правових актів, визначення відповідності територіальної громади статусу "Територія відновлення"	-	Керівництво органу місцевого самоврядування
ЕТАП РОЗРОБКИ ПЛАНУ			
2	Створення та затвердження складу Робочої групи з розробки Плану відновлення та розвитку територіальної громади	1 місяць	Керівництво органу місцевого самоврядування
3	Розробка Дорожньої карти дій Робочої групи та методології розробки Плану	1 місяць	Учасники Робочої групи
4	Виконання комплексу робіт "Аналіз середовища та чинників трансформації територіальної громади": <ul style="list-style-type: none"> ✓ підготовка Профіля територіальної громади, ✓ проведення опитування управлінців, мешканців та бізнесу. 	2 місяць	Учасники Робочої групи
5	Розробка комплексу заходів з відновлення та розвитку, деталізація завдань на індикаторів оцінювання ступеня реалізації завдань	2 місяць	Керівництво органу місцевого самоврядування, учасники Робочої групи
6	Виконання комплексу робіт "Стратегічне бачення і напрями відновлення громади": <ul style="list-style-type: none"> ✓ формулювання Стратегічного бачення та визначення стратегічних пріоритетів, ✓ проведення SWOT – аналізу, ідентифікація проблем, підготовка "дерева цілей", ✓ проведення консультацій та тематичних підгруп із зацікавленими сторонами та партнерами. 	3 місяць	Учасники Робочої групи
7	Оголошення збору проєктних ідей та збір проєктних ініціатив від зацікавлених сторін	3 місяць	Учасники Робочої групи
8	Експертиза та відбір проєктних ініціатив у відповідності до системи цілей Плану	3 місяць	Учасники Робочої групи
9	Підготовка тексту документу "План відновлення та розвитку Бериславської міської територіальної громади" до громадського обговорення та проведення громадських обговорень	4 місяць	Учасники Робочої групи

№	Коротка сутність етапу	Часовий проміжок	Відповідальні особи
10	Внесення до тексту Плану результатів громадських обговорень та затвердження Плану органом місцевого самоврядування. Розроблення порядку внесення змін до системи цілей та нових проектних ініціатив до Плану	5 місяць	Керівництво органу місцевого самоврядування, учасники Робочої групи
11	Оприлюднення затвердженого Плану та порядку внесення змін до нього	5 місяць	Керівництво органу місцевого самоврядування
ЕТАП РЕАЛІЗАЦІЇ ПЛАНУ			
12	Аналіз, на основі сценарного підходу, поточної ситуації в країні, регіоні і громаді та визначення актуального сценарію процесів відновлення та розвитку у територіальній громаді	Щоквартальн о	Керівництво органу місцевого самоврядування, учасники Робочої групи
13	Визначення, у відповідності до обраного сценарію, пріоритетності реалізації заходів Плану	Щоквартальн о	Керівництво органу місцевого самоврядування
14	Оцінка, у відповідності до обраного сценарію та пріоритетності заходів, актуальності системи цілей Плану	Щоквартальн о	Керівництво органу місцевого самоврядування
15	Реалізація проєктів, що є відповідними актуальному сценарію та системі цілей Плану	Відповідно до терміну реалізації проєкту	Керівництво органу місцевого самоврядування
16	Залучення проєктних ініціатив від зацікавлених сторін, експертиза їхньої відповідності актуальному сценарію та поточній системі цілей Плану	Постійно	Керівництво органу місцевого самоврядування
17	Внесення змін до документу "План відновлення та розвитку Бериславської міської територіальної громади" у відповідності до затвердженого порядку внесення змін	За необхідністю	Керівництво органу місцевого самоврядування, учасники Робочої групи

МЕТОДОЛОГІЯ ТА ОПИС ПРОЦЕСУ РОБОТИ

У відповідності до "Порядку розроблення, реалізації та моніторингу плану відновлення та розвитку регіонів і планів відновлення та розвитку територіальних громад" розроблення Плану відновлення базується на таких основоположних принципах:

відбудувати краще ніж було - планування відновлення та розвитку територій на основі сучасних міжнародних практик та рішень для досягнення ефективності використання державних ресурсів у територіальних громадах та регіонах в інтересах людини;

відкритість та прозорість - забезпечення залучення заінтересованих сторін державної регіональної політики до відновлення та розвитку територій, створення рівних можливостей для висловлення позицій;

європейська інтеграція - виконання кожного завдання плану відновлення та розвитку сприятиме швидкому наближенню України до основоположних європейських цінностей і стандартів, та остаточному набуттю членства в Європейському Союзі;

сталий розвиток - розвиток суспільства для задоволення потреб нинішнього покоління з урахуванням інтересів майбутніх поколінь;

енергетична незалежність - декарбонізація будівель і систем життєзабезпечення через суттєве підвищення їх енергетичної ефективності та збільшення частки використання відновлювальних джерел енергії;

інклюзивність - створення сприятливого середовища для рівного доступу до можливостей для всіх громадян, посилення залучення до розв'язання проблем розвитку усіх верств населення;

координація - взаємозв'язок та узгодженість пріоритетних напрямів і завдань відновлення та розвитку на державному, регіональному та місцевому рівнях;

доповнюваність та комплексність - узгодженість рішень за окремими пріоритетними напрямками, забезпечення взаємозв'язку завдань та заходів щодо відновлення і розвитку інфраструктури, соціальної та економічної сферах;

обґрунтованість та доцільність - прийняття рішень (визначення завдань та заходів) на основі даних та оцінки потреб заінтересованих сторін державної регіональної політики.

Пояснення до етапів розроблення Плану відновлення та розвитку територіальної громади

Етап 1: Організація роботи зі стратегічного планування

- Робоча група

Безпосереднім розробником стратегічного документу є **Робоча група з розробки Плану відновлення та розвитку територіальної громади (далі Робоча група)**, яка є консультативно-дорадчим органом.

Даний орган створюється розпорядженням міського голови/начальника військової адміністрації. До складу робочої групи входять представники органу місцевого самоврядування/військової адміністрації, громадських організацій, представників бізнесу та бізнес-асоціацій, навчальних та науково-дослідних організацій, інституцій місцевого економічного бізнесу (тощо).

Створення робочої групи зазвичай відбувається за допомогою такої послідовності кроків:

1. Визначення мету групи: перед тим, як створювати робочу групу, необхідно визначити, для чого вона буде потрібна. Мета робочої групи з розробки Плану

відновлення та розвитку територіальної громади – розробка Плану з обов'язковим урахуванням пріоритетних напрямів відновлення та завдань, спрямованих на відновлення і подальший розвиток конкретної територіальної громади.

2. Обрання керівника групи: особа, яка буде керувати робочою групою, повинна мати достатній досвід та знання в обраній галузі. Вона також повинна бути добре організованою та мати лідерські якості. Не є обов'язковим правилом обрання керівником робочої групи керівником органу управління територіальною громадою.

3. Відбір учасників групи: вибір учасників залежить від мети групи та теми роботи. Найкраще, якщо учасники мають різний досвід та знання, що дозволить робочій групі займатися проблемою з різних ракурсів.

4. Планування зустрічей групи: робоча група повинна регулярно зустрічатися для обговорення проблеми та вирішення завдань. Зустрічі повинні плануватися заздалегідь, з визначеними темами та порядком денним.

5. Розподіл завдань: кожен учасник повинен мати своє завдання та відповідальність в робочій групі. Розподіл завдань повинен бути таким, щоб кожен учасник міг зробити свій внесок та відчував важливість своєї ролі.

6. Визначення комунікаційних каналів спілкування та співпраці у робочій групі. Ефективність роботи групи визначається швидкістю комунікацій між членами групи.

Зі змістовної точки зору, **головні завдання** робочої групи полягають у тому, щоб:

визначити напрямки відновлення та розвитку територіальної громади: робоча група повинна визначити, які головні напрямки розвитку за результатами відновлення є найбільш важливими для територіальної громади на середній та довгострокові періоди;

встановити пріоритети: робоча група повинна встановити пріоритети для кожного напрямку відновлення та розвитку, щоб визначити, які з них є найбільш важливими для досягнення стратегічних цілей громади;

розробити плани дій: робоча група повинна розробити плани дій для кожного напрямку відновлення та розвитку, що включає конкретні кроки та терміни виконання;

визначити відповідальність: робоча група повинна визначити відповідальних за кожен крок у плані дій та забезпечити, щоб кожен з них зрозумів свої обов'язки та терміни виконання;

встановити механізми контролю: робоча група повинна встановити механізми контролю за виконанням плану дій, щоб забезпечити, що територіальна громада досягає своїх стратегічних цілей.

- **План дій робочої групи (дорожня карта)**

Першим результатом діяльності робочої групи повинна стати розробка та затвердження деталізованого плану дій самої робочої групи, найчастіше, у вигляді "дорожньої карти".

Мета розробки дорожньої карти полягає в тому, щоб визначити стратегію та план дій для досягнення конкретної мети або рішення проблеми щодо певного пріоритету відновлення та розвитку громади. Дорожня карта включає в себе детальний план дій, що визначає кроки, які необхідно здійснити для досягнення поставленої мети.

Розробка дорожньої карти допомагає зрозуміти, які конкретні дії повинні бути здійснені та в якій послідовності, щоб досягти мети. Вона також дозволяє оцінити відповідальність за кожен крок і забезпечує можливість визначити ключові моменти успіху, щоб зробити відповідні корективи.

**ДОРОЖНЯ КАРТА
РОЗРОБЛЕННЯ ПЛАНУ ВІДНОВЛЕННЯ ТА РОЗВИТКУ ТЕРИТОРІАЛЬНОЇ
ГРОМАДИ НА ПЕРІОД ДО 2027 РОКУ**

N	ЗАХОДИ	ОРІЄНТОВНІ ТЕРМІНИ РЕАЛІЗАЦІЇ
1.	Створення Робочої групи з розробки Плану відновлення та розвитку територіальної громади із представників місцевих зацікавлених сторін (Розпорядження міського голови/голови військової адміністрації)	Січень 2023
2.	Проведення установчого засідання Робочої групи (<i>оголошення складу Робочої групи, затвердження Дорожньої карти та методології розроблення Плану</i>)	Дата проведення - останній тиждень січня 2023 року
3.	Аналіз середовища (<i>підготовка Профілю територіальної громади, проведення опитування управлінців, мешканців та бізнесу</i>). Підготовка звітів за результатами дослідження	До 15 січня 2023 року
4.	Проведення першого засідання Робочої групи (<i>презентація Профілю територіальної громади, результатів опитування, формулювання Стратегічного бачення та визначення пріоритетів</i>).	Дата проведення - перша декада лютого 2023 року
5.	Відпрацювання матеріалів першого засідання робочої групи, підготовка матеріалів до другого засідання робочої групи (<i>експертна підготовка SWOT – аналізу</i>)	2-3 дні після проведення засідання РГ
6.	Проведення другого засідання Робочої групи (<i>проведення SWOT – аналізу: визначення слабких та сильних сторін, можливостей та загроз</i>)	Третя декада лютого 2023 року
7.	Проведення серії консультацій та тематичних підгруп із зацікавленими сторонами та партнерами по визначених пріоритетах в сферах: (1) Місцевий економічний розвиток, підтримка розвитку бізнесу (2) ЖКГ, енергоефективність, альтернативні джерела енергії (3) Містобудування, просторовий розвиток, ефективність використання земельних ресурсів та нерухомості (4) Людський розвиток (освіта, культура, охорона здоров'я, спорт, соціальний захист) (5) Розвиток громадянського суспільства, молодіжний розвиток, партисипація, інклюзія тощо За результатами консультацій - Ідентифікація проблем, підготовка дерева цілей	1 – 10 березня 1 – 10 березня 11 – 20 березня 11 – 20 березня 21 – 31 березня
8.	Проведення третього засідання Робочої групи (<i>представлення напрацьованого дерева цілей, оголошення збору проєктних ідей</i>)	Дата проведення - перша декада квітня 2023 року
9.	Підготовка опису проєктних ідей і формування Плану відновлення та розвитку територіальної громади. Оприлюднення та збір пропозицій від зацікавлених сторін та громадськості	Квітень 2023 року
11.	Проведення четвертого засідання Робочої групи: презентація проєкту Плану та ухвалення рішення про передачу документу на затвердження	Остання декада квітня 2023 року
12.	Громадське обговорення Плану відновлення та розвитку. Затвердження Плану відновлення та розвитку територіальної громади	До 30 квітня 2023 року
13.	Створення системи моніторингу впровадження Плану відновлення та розвитку територіальної громади	Перша декада травня 2023 року

• Партисипація

Партисипація – це процес активної участі людей в прийнятті рішень, які стосуються їхнього життя та оточення. Партисипація передбачає не лише можливість висловити свої думки та погляди, але й можливість дійсно впливати на прийняття рішень та їхнє здійснення. Це може бути здійснено через різноманітні механізми, такі як громадські обговорення, референдуми, громадські слухання, петиції, консультації та інші форми громадської участі. Партисипація сприяє підвищенню свідомості громадян, покращенню якості прийнятих рішень, збільшенню довіри до владних структур та зменшенню конфліктів між різними зацікавленими групами.

З метою глибокого опрацювання дерева цілей та проєктів і створення відповідного діалогового майданчика за рахунок розширеного кола розробників серед професійних кіл та агентів змін у громаді проводяться **консультації із зацікавленими сторонами** за участі представників структурних підрозділів ОМС, комунальних підприємств, громадських організацій, підприємців, закладів освіти, культури, спорту, охорони здоров'я, житлово-комунального господарства, громадських організацій, підприємців, представників обласної військової адміністрації та народних депутатів України тощо. Дані консультації можуть проводитися у формі робочих груп, діалогових майданчиків, круглих столів тощо. Можуть використовуватися ОНЛАЙН-інструменти спільної творчої роботи над стратегічними документами.

При розробці Плану відновлення та розвитку територіальної громади партисипація має на меті:

- залучення до роботи над стратегічним документом широкого представництва місцевого середовища (представників найважливіших установ, громадських організацій, місцевих лідерів);

- проведення поглибленого соціального аналізу, проведення опитувань (досліджень громадської думки про умови життя і якість публічних послуг у громаді);

- перевірку напрацьованих рішень у ході реальних і ефективних громадських консультацій;

- врахування думки мешканців під час вибору пріоритетів розвитку (дослідження і консультації);

- тісну співпрацю під час роботи над Планом між зацікавленими сторонами (громадянами та інституціями), працівниками органу місцевої влади і консультантами.

Етап 2: Аналіз середовища та чинників трансформації

Аналіз середовища існування територіальної громади включає в себе огляд і оцінку різних факторів, які можуть вплинути на її відновлення, діяльність і розвиток. Основні елементи зовнішнього середовища, які можна проаналізувати, включають:

Політичне середовище: включає аналіз політичних факторів, таких як законодавство, регулюючі вимоги та стандарти, публічна думка, ставлення місцевих владних органів до розвитку громади.

Економічне середовище: включає аналіз економічних факторів, таких як економічний розвиток, інвестиції, ринкові умови, зайнятість населення, конкуренція та інші фактори.

Соціокультурне середовище: включає аналіз факторів, що впливають на соціальний розвиток територіальної громади, таких як демографічні характеристики населення, культурні та релігійні традиції, стиль життя, освіта та інші фактори.

Технічне середовище: включає аналіз технологічних факторів, таких як інновації, науково-технічний розвиток, транспортна інфраструктура, екологічна ситуація та інші фактори.

Природне середовище: включає аналіз природних факторів, таких як клімат, географічні умови, природні ресурси, екологічна ситуація та інші фактори.

На рис. 1 наведено структура та логіка послідовності основних етапів розробки Плану відновлення та розвитку територіальної громади.



Рис. 1. Послідовність етапів розробки плану відновлення та розвитку територіальної громади

На рис. 2 конкретизовано загальну схему етапів розробки плану відновлення та розвитку територіальної громади у порівнянні з застосовуваним інструментарієм на кожному з етапів.

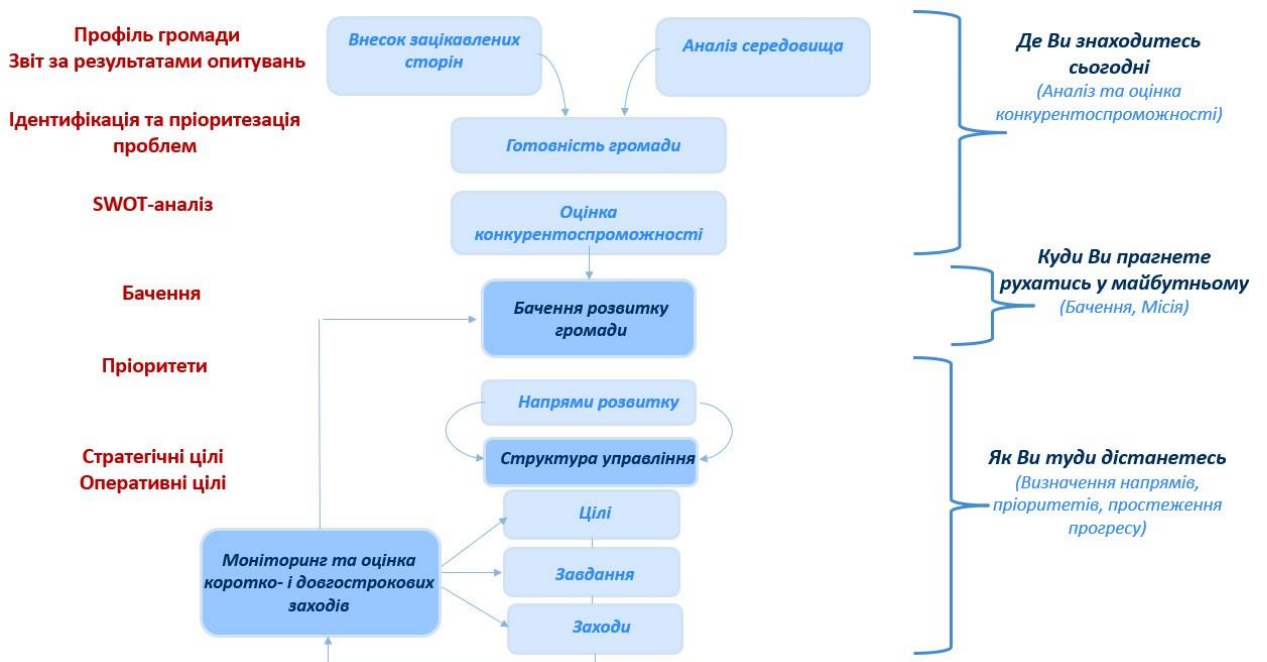


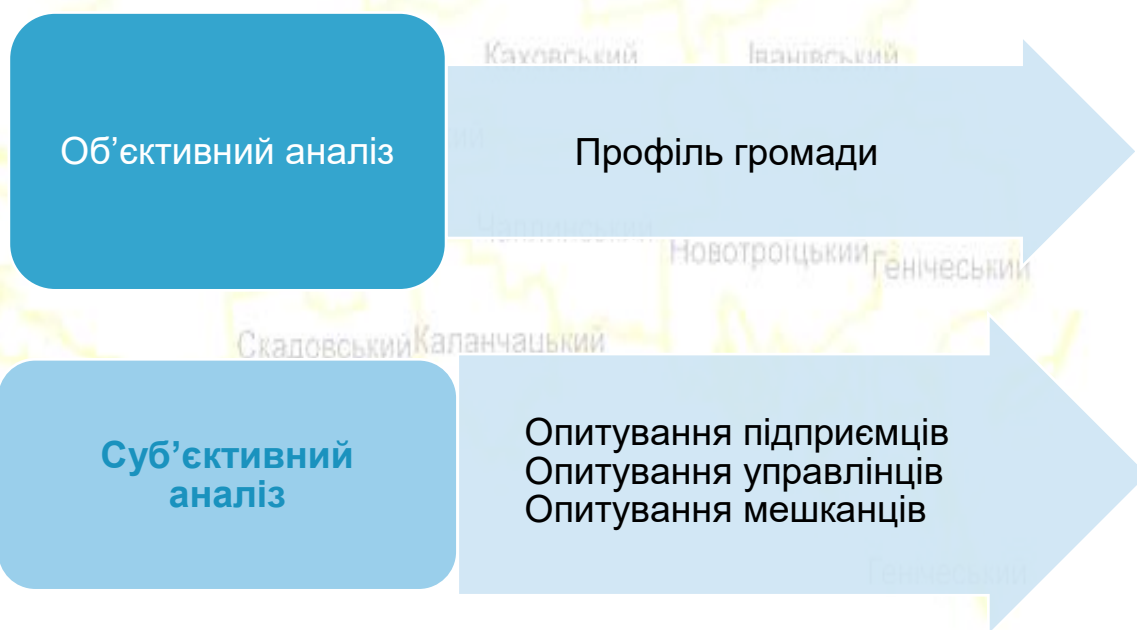
Рис. 2. Співвідносність інструментів та етапів розробки плану відновлення та розвитку територіальної громади

2.1. Профіль громади

Інформаційною основою для планування територіальної громади є базовий документ – аналітично-описова частина. Аналітично-описова частина має назву Профіль та розміщується у додатку до Плану відновлення та розвитку. У Профілі виконується аналіз кількості, якості та динаміки змін основних показників економіки, демографічних процесів, ресурсів, гендерно-орієнтована складова громади. Профіль показує стійкі тенденції змін показників соціально-економічного розвитку громади. В Профілі відображається інформація стосовно руйнувань та оцінка збитків в результаті руйнування. Після кількісного аналізу формулюються якісні висновки стосовно оцінки потреб відновлення та розвитку громади.

Профіль громади є важливим чинником для членів Робочої групи при обговоренні й досягненні консенсусу щодо стратегічного бачення, пріоритетів. Аналітичні матеріали Профілю громади використовується в SWOT-аналізі, підготовці «дерева цілей» та проектів.

Розробка профілю громади є основним способом проведення об'єктивного аналізу середовища існування та потенційних чинників трансформації територіальної громади.



В подальшому аналіз середовища доповнюється результатами опитування основних стейкхолдерів територіальної громади, що являє собою суб'єктивну частину аналітичних процедур.

2.2. Розробка SWOT-аналізу

SWOT-аналіз (або аналіз Сила-Слабкість-Можливості-Загрози) - це доволі розповсюджений інструмент стратегічного планування, який використовується для оцінки поточного стану громади, проекту, продукту або ідеї. Аналізується внутрішнє та зовнішнє середовище, щоб зрозуміти поточний стан та можливості відновлення і розвитку.

Класично SWOT-аналіз складається з чотирьох частин:

Сила (Strengths) - перерахування переваг та сильних сторін громади, проекту або ідеї.

Слабкість (Weaknesses) - перерахування недоліків та слабких сторін громади, проекту або ідеї.

Можливості (Opportunities) - перерахування можливостей для громади, проекту або ідеї, що можуть допомогти в досягненні їхніх цілей.

Загрози (Threats) - перерахування факторів, які можуть стати перешкодою для досягнення мети.

Після зібрання інформації в кожній з цих чотирьох категорій, можна проаналізувати результати та вибрати оптимальний стратегічний напрямок для відновлення і розвитку громади.

Зовнішній аналіз – оцінка основних загроз і можливостей, що визначаються зовнішнім щодо громади середовищем, і внутрішній аналіз – аналіз сильних і слабких сторін громад, забезпечують визначення основних проблем відновлення та розвитку територіальної громади. Чітке розуміння цих чотирьох аспектів ситуації в громаді допомагає точніше спрямувати планування проєктів з відновлення та розвитку на максимально можливе використання сильних сторін, виправлення слабких сторін, використання наявних можливостей і усунення загроз.

У частині деталізації загроз і можливостей може додатково застосовуватися PESTEL-аналіз - це інструмент стратегічного планування, який допомагає оцінити зовнішнє середовище громади, продукту або проєкту. Аналізується політичне, економічне, соціальне, технологічне, екологічне та правове середовище, щоб зрозуміти вплив цих факторів на діяльність організації та її можливості для розвитку.

PESTEL-аналіз складається з шести частин:

Політичний (Political) - оцінка політичного середовища, включаючи стабільність уряду, законодавчу та регуляторну політику, ступінь корупції тощо.

Економічний (Economic) - оцінка економічних факторів, таких як інфляція, процентні ставки, рівень безробіття, фінансовий стан інвесторів та інше.

Соціальний (Social) - оцінка демографічного середовища, зокрема зміни у населенні, здоров'ї, освіті, культурі, соціальних та етичних проблемах.

Технологічний (Technological) - оцінка рівня технологічних інновацій та їх вплив на ринок, включаючи нові продукти та послуги, процеси виробництва, інформаційні технології тощо.

Екологічний (Environmental) - оцінка впливу на довкілля та зв'язаних з ним законодавчих та регуляторних вимог.

Правовий (Legal) - оцінка законодавчих та регуляторних вимог, які можуть впливати на діяльність організації, включаючи законодавство про здоров'я та безпеку, права споживачів, конкуренцію та інше.

PESTEL-аналіз допомагає територіальній громаді отримати більш повне розуміння зовнішнього середовища, в якому вона функціонує або планує розвиватися.

Етап 3: Визначення стратегічного бачення

3.1. Формування стратегічного бачення

Аналіз внутрішнього й зовнішнього середовища та розробка стратегічного бачення відновлення та розвитку територіальної громади виконуються паралельно, що забезпечує відображення в Плані відновлення та розвитку очікувань основних зацікавлених сторін.

Бачення бажаного майбутнього трансформації розвитку внаслідок надзвичайних ситуацій та руйнувань інфраструктури громади – це довгостроковий орієнтир, якого має досягти вся територія громади спільними зусиллями.

3.2. Погодження пріоритетів

На підставі результатів досліджень, наявних ресурсів та можливостей, ідентифікації проблем між членами Робочої групи досягається консенсус щодо

пріоритетних напрямів розвитку. Бажана «траєкторія» відновлення та розвитку, що має привести її до реалізації стратегічного бачення, складається із низки стратегічних цілей та оперативних цілей, які базуються на дослідженнях (приклад на рис. 3).

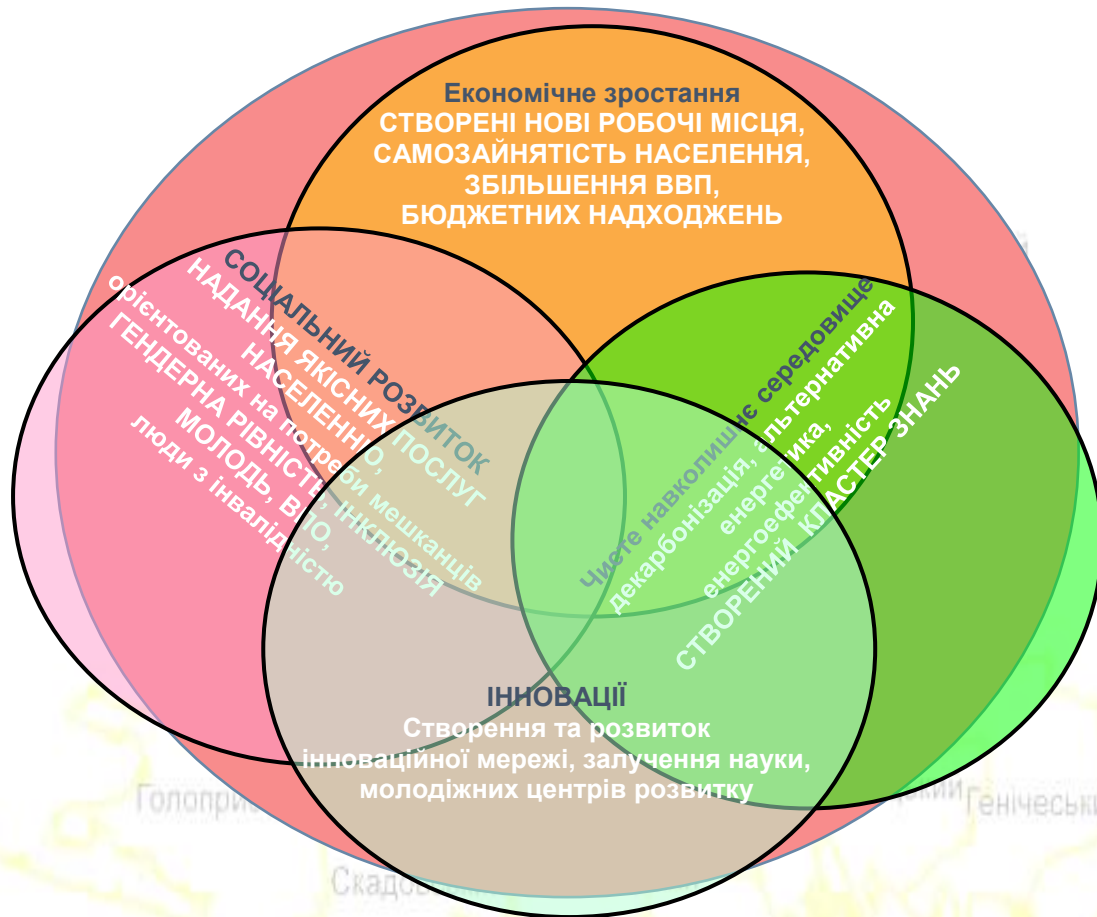


Рис. 3. Приклад поєднання стратегічного бачення та вибору пріоритетів при розробці плану відновлення та розвитку територіальної громади

Процедура погодження стратегічних пріоритетів у територіальній громаді може доповнюватися розробкою "дерева проблем", яке дозволяє представити в узагальненому вигляді бачення найбільш актуальних для громади проблем.

Етап 4: Розробка комплексу заходів з відновлення та розвитку

Комплекс заходів з відновлення та розвитку є ключовим елементом Плану відновлення та розвитку територіальної громади, який створюються не лише на підставі аналізу стану та потреб громади. Цей аналіз визначає лише ситуаційні умови реалізації комплексу заходів, а сам комплекс визначається на підставі вимог відповідних нормативно-правових актів, зокрема національних та регіональних програм відновлення. Комплекс заходів повинен буди відносно універсальним для усіх територій відновлення задля можливості його узагальнення в цілому по країні.

Етап 5: Розробка системи цілей

Кожний з пріоритетних напрямів конкретизується через плани дій і, власне, є «деревом цілей» (стратегічні та оперативні цілі, проекти). Стратегічні цілі

забезпечують реалізацію пріоритетного напрямку, а оперативні цілі окреслюють необхідний комплекс дій для реалізації стратегічної цілі.

На рис. 4 наведено загальний принцип узгодження стратегічних пріоритетів та стратегічних цілей у Плані відновлення та розвитку громади. Це узгодження стає основою побудови "дерева цілей". Дерево цілей може бути візуалізованим у вигляді власне деревовидного графу або у табличній формі, що більш зручно за умови великої кількості цілей.



Рис. 4. Схема узгодження стратегічних пріоритетів та стратегічних цілей – "дерево цілей"

До кожної оперативної цілі розробляється низка проектів, що відображають заходи, які необхідно здійснити; результат, який планується досягти; відповідальних за реалізацію проекту, виконавців і співвиконавців проекту; терміни виконання; прогнозований обсяг коштів.

Збір проектних ідей у форматі проектних карток зі сторони ОМС/ВА здійснюватиметься через оприлюднення оголошення на офіційних сайтах та у соціальних мережах у відповідності до «дерева цілей», яке узгоджене членами Робочої групи.

При розробці проектних ідей потрібно враховувати, що проекти відновлення повинні стосуватися лише визначених законодавством категорій об'єктів відновлення:

I. Житловий фонд

- Багатоквартирні житлові будинки.
- Індивідуальні (садибні) житлові будинки.
- Гуртожитки.

II. Громадські будівлі та споруди

- Заклади дошкільної освіти.
- Заклади загальної середньої освіти.
- Заклади вищої (фахової передвищої) та професійної (професійно-технічної) освіти.

Лікувально-профілактичні заклади.

Санітарно-профілактичні заклади.

Заклади соціального захисту та піклування (центри соціального забезпечення, інтернати для людей похилого віку, заклади для дітей-сиріт і дітей, позбавлених батьківського піклування тощо).

Підрозділи поліції та Державної служби України з надзвичайних ситуацій.

Заклади надання сервісів та послуг (приміщення ЦНАПів).

III. Інфраструктура життєзабезпечення населення

Об'єкти системи централізованого водопостачання (поверхневі та підземні водозабірні споруди, станції очищення води, водогони, резервуари чистої води, станції знезараження, насосні станції, розподільні водопровідні мережі).

Об'єкти системи централізованого водовідведення (самоплинні та напірні колектори, каналізаційні насосні станції, очисні споруди).

Об'єкти тепlopостачання (джерела теплової енергії - ТЕЦ, ТЕС, котельні), магістральні та розподільчі теплові мережі, теплові пункти).

Об'єкти газопостачання (магістральні газогони, газогони середнього тиску, газокомпресорні станції, газорозподільні станції, станції електрохімічного захисту).

Об'єкти електропостачання (електрична станція, електрична підстанція, електромережа)

Об'єкти інфраструктури електронних комунікаційних мереж (мережі широкосмугового доступу, радіотелевізійні ретрансляційні станції).

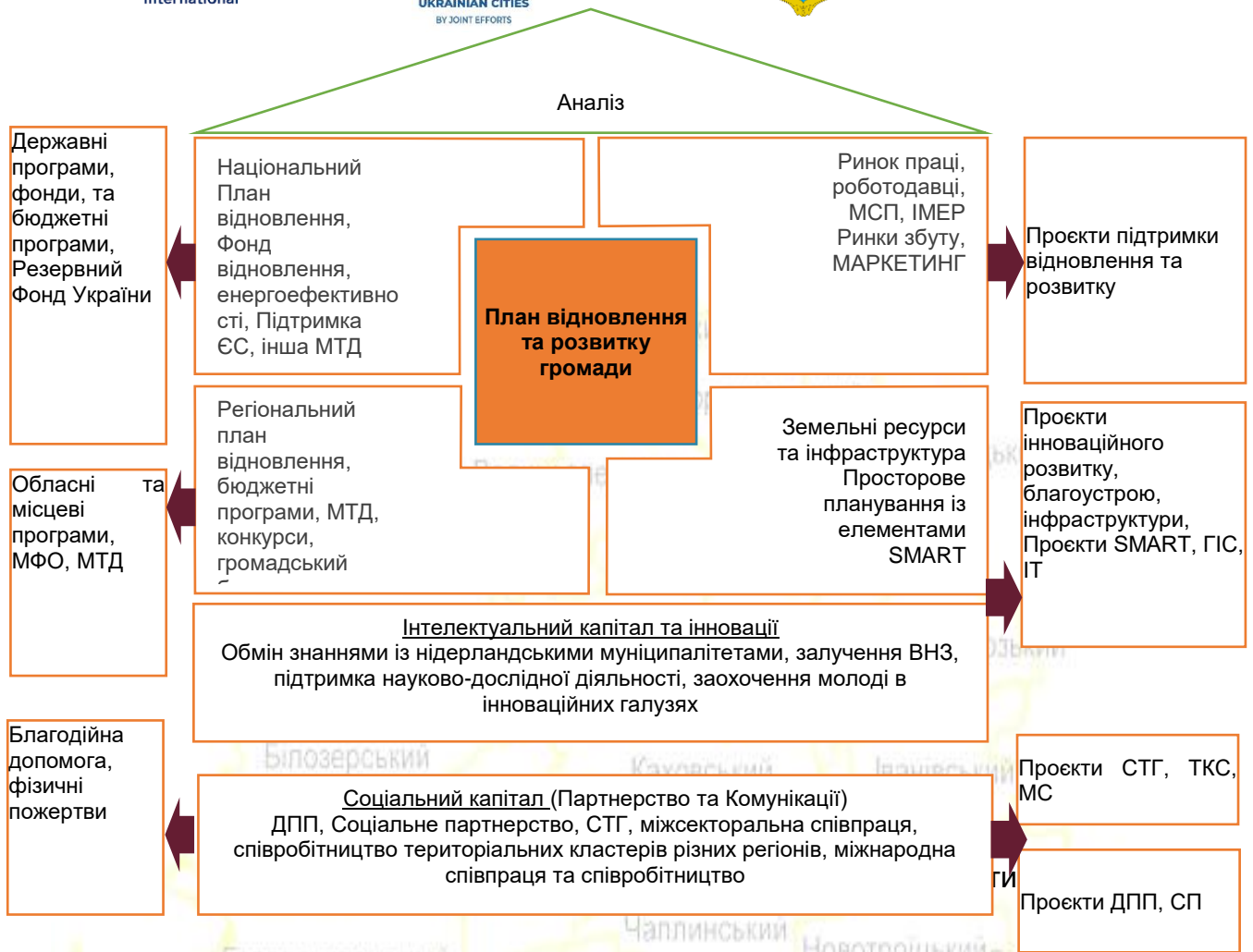
Розвиткові проекти можуть стосуватися різних об'єктів, вони є базою розв'язкової трансформації територіальної громади:



Важливим аспектом при розробці та обґрунтуванні конкретних заходів та проектів з відновлення та розвитку у громаді є пошук та визначення джерел фінансування (фандрайзинг) та визначення принципів фінансування відновлювальної діяльності. На рис. 5 наведено можливі до застосування способи фандрайзингу при фінансовому обґрунтуванні проектів відновлення та розвитку.

Етап 5: Розміщення у відкритому доступі / громадське обговорення

План відновлення та розвитку та система управління впровадженням обговорюється з громадою, зацікавленими сторонами, членами РК, розміщується у відкритому доступі для отримання коментарів та зауважень. Узгоджені документи передаються на затвердження органам місцевого самоврядування/військовим адміністраціям.



Етап 6: Моніторинг, оцінювання і впровадження Плану

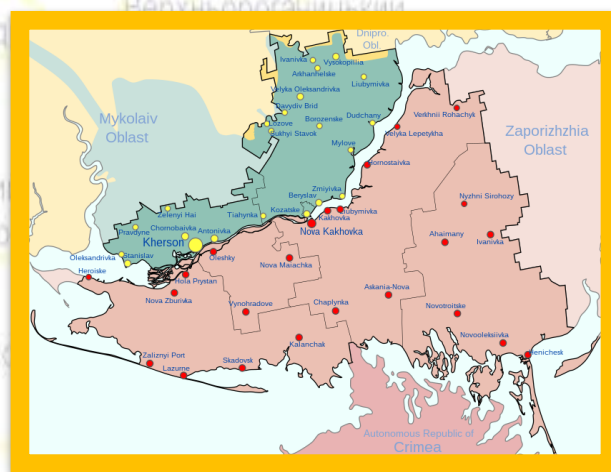
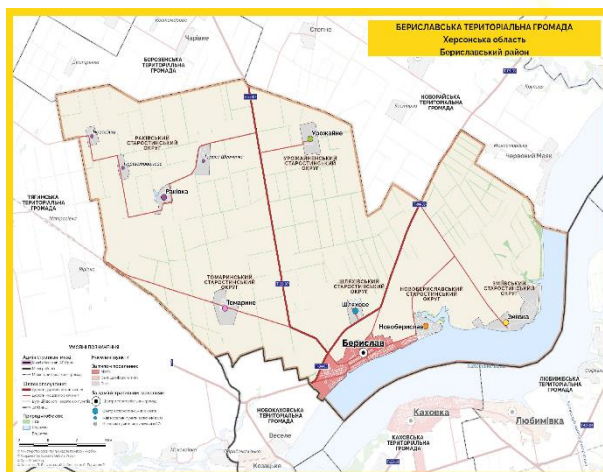
Моніторинг, оцінювання і впровадження / управління впровадженням Плану відновлення та розвитку складається з двох частин. Перша – це спільне узгоджене рішення членів РГ громади про єдину систему моніторингу, оцінювання і впровадження / управління впровадженням, яка декларує спосіб ухвалення рішень та розподіл повноважень щодо процесу виконання Плану. Друга – створення виконавчого органу, який безпосередньо займатиметься виконанням завдань, покладених на нього щодо моніторингу, оцінювання та впровадження Плану. Система моніторингу та оцінювання включає: орган з моніторингу та оцінювання / управління впровадженням Плану; документ (Положення) про систему та набір індикаторів (результатів) виконання Плану (кількісні та якісні показники / індикатори).

У системі стратегічного планування моніторинг і оцінювання є заключним етапом розробки Плану та здійснюється протягом усього періоду її впровадження. Інструментом моніторингу є система комплексних показників (індикаторів), які відображають як ефективність виконання конкретних заходів, так і засвідчують їхню відповідність стратегічним та оперативним цілям стратегічного документу. Система моніторингу ефективності виконання Плану відновлення та розвитку громади передбачає багаторівневу ієрархічну модель системи індикаторів.

I. АНАЛІЗ СЕРЕДОВИЩА ТА ЧИННИКІВ ТРАНСФОРМАЦІЇ ТЕРИТОРІАЛЬНОЇ ГРОМАДИ

I.1. Коротка характеристика громади

Бериславська міська територіальна громада утворена у 2020 році, відповідно до розпорядження Кабінету Міністрів України № 726-р від 12 червня 2020 року «Про визначення адміністративних центрів та затвердження територій територіальних громад Херсонської області», шляхом об'єднання територій та населених пунктів Шляхівської сільської громади – у складі сіл Раківка, Томарине, Урожайне, Шляхове, Зміївської, Новобериславської сільських рад та Бериславської міської ради.



Загальна площа Бериславської міської територіальної громади - 456,167 кв.км, що становить 1,6% від території області. Відстань від м. Берислав до м. Херсона автошляхом - 75 км. До залізниці 92 км. До м. Києва 613 км автошляхами. Межує Бериславська ТГ з Каховським та Херсонським районами. Має близько 50 км берегової зони уздовж Каховського водосховища та крупних балок, таких як Дрімайлівська та інші.

Бериславська міська територіальна громада об'єднує 10 населених пунктів, в тому числі: одне місто Берислав, одне селище Шляхове та 8 сільських населених пунктів, а саме: Новоберислав, Зміївка, Томарине, Урожайне, Тараса Шевченка, Раківка, Новосілка, Першотравневе.

Адміністративним центром територіальної громади та Бериславського району є місто Берислав. Орган управління: Бериславська міська військова адміністрація.

Таблиця 2

Населені пункти громади

Назва населеного пункту	01.01.2022	01.02.2023	Назва населеного пункту	01.01.2022	01.01.2023
Берислав	12 417	3500	с. Новосілка	91	2
сел. Шляхове	1033	310	с. Урожайне	610	180
с.Томарине	912	247	с. Тараса Шевченка	377	99
с. Раківка	438	155	с. Новоберислав	1058	440
с. Першотравневе	162	16	с. Зміївка	2759	706

Утворено Шляхівський, Томаринський, Урожайненський, Раківський, Новобериславський, Зміївський старостинські округи.

Загальна площа земель складає 45 616,7 га. З них землі населених пунктів - 2236,9 га. Площа земель сільськогосподарського призначення - 38 768,8 га. Ліси та інші лісовкриті площі складають 1 007,4, що становить лише 2,4% від загальної площі громади. На території громади в оренді перебуває земель комунальної власності — 1,7 тис. га. Обробляється одноосібно 7,9 тис. га. Обробляється великими товаровиробниками 16 тис. га.

Остання топографічна зйомка проводилась в місті Бериславі в 2018 році масштабом 1:2000. В інших населених пунктах топографічна зйомка не проводилась.

До початку війни на території Бериславської міської територіальної громади функціонували:

- ✓ 2 заклади охорони здоров'я.
- ✓ 10 закладів дошкільної освіти.
- ✓ 7 закладів шкільної освіти.
- ✓ Сучасний ЦНАП.
- ✓ Полігон твердих побутових відходів.
- ✓ 3 готелі.

Основні галузі економіки громади:

- ✓ Машинобудування
- ✓ Виробництво продуктів харчування
- ✓ Виробництво цегли, черепиці та інших будівельних матеріалів
- ✓ Виробництво електроенергії (сонячна електростанція)
- ✓ Сільське господарство (виращування зернових, технічних та баштанних культур, ягід).

На момент розробки Плану відновлення та розвитку територіальної громади Бериславська міська територіальна громада перебуває в зоні активних бойових дій (знаходиться в межах 20-ти кілометрової зони від лінії зіткнення), тому роботи по розмінуванню земель сільськогосподарського призначення проводяться лише з дотриманням цих вимог. На разі, проведено заходи щодо очищення території від вибухонебезпечних предметів, зокрема, додатково розміновано 342 га земель сільськогосподарського призначення на території Урожайненського старостинського округу та дороги, які сполучають населені пункти громади.

Інформація про сільськогосподарські підприємства, які планують проводити весняно-польові роботи у 2023 році на території громади, відсутня. Все залежить від заходів по проведенню розмінування.

Частково відновлено роботу органів місцевого самоврядування, відділи та управління міської ради здійснюють свою діяльність у м. Криви Ріг та у м. Берислав, як стаціонарно, так і дистанційно. Працюють усі комунальні установи: КНП "Бериславський РЦ ПМСД", КНП "Бериславська ЦРЛ", КУ Бериславський Центр соціального обслуговування (надання соціальних послуг). Також у м. Бериславі працює Управління Пенсійного фонду України та Управління соціального захисту населення Бериславської РДА.

Поточна кількість населення громади оцінюється у 30% від довоєнного рівня. Газопостачання відсутнє. У двох населених пунктах повністю відсутнє електропостачання. Систематичне водопостачання у м. Бериславі забезпечити немає можливості через постійні обстріли центральної водонасосної станції.

У населених пунктах, де відсутнє електропостачання, водопостачання подається за графіком з використанням живлення електроенергії генераторів

Збір та переробка ТПВ зупинена. Економічна активність на території громади близька до нуля.

I.2. Оцінка пошкоджень, збитків та потреб громади

Оцінка пошкоджень, збитків та потреб Бериславської міської територіальної громади проводиться двома способами: *об'єктивна оцінка*, яка припускає професійне оцінювання ступеня та номенклатури руйнувань, пошкоджень та пов'язаних з цим збитків (проводиться у відповідності до специфічних нормативних вимог); *суб'єктивна оцінка*, яка припускає узагальнення думок та суджень представників територіальної громади (мешканців, представників органів місцевого самоврядування та економічно активної спільноти), які отримані шляхом опитування за довільною методикою.

• Опитування мешканців та стейкхолдерів Бериславської міської територіальної громади

В межах процесу стратегічного планування та розробки Плану відновлення та розвитку територіальної громади у січні – лютому 2023 року було проведено дослідження:

думки менеджерів (управлінців) муніципальної та державної сфер управління територіальної громади. Серед основних респондентів – представники вищих та середніх ланок управління муніципального та державного секторів, а саме керівництво громади, представники апарату управління, керівники структурних підрозділів, керівники комунальних підприємств, установ та організацій, керівники державних підприємств установ та організацій, присутніх на території громади, а також їх структурних підрозділів (поліція, ДСНС, центр зайнятості, податкова служба тощо). Дослідження думки менеджерів важлива з точки зору формування ефективної політики місцевого економічного розвитку, відновлення та розвитку громади;

думки бізнесу (підприємців та представників підприємств) Бериславської міської територіальної громади;

думки мешканців Бериславської міської територіальної громади.

Дослідження здійснювалося шляхом ОНЛАЙН - опитування, в результаті якого опитувані представники громади заносили відповіді в розроблені ГУГЛ – анкети.

Комплексна мета дослідження – отримання корисної і достовірної інформації щодо формування спільного бачення відновлення та майбутнього розвитку Бериславської міської територіальної громади; визначення ключових проблем/потреб, пріоритетів відновлення та розвитку громади в майбутньому; оцінки ділового середовища (бізнес-клімату), оцінки ефективності взаємодії із місцевою владою, очікувань підприємств та підприємців; визначення бачення мешканцями громади рівня безпеки (за основними компонентами), основних обмежень, а також ключових пріоритетів розвитку громади / напрямів відновлення; визначення переліку проектів, необхідних для відновлення та розвитку територіальної громади.

Висновки за результатами опитування менеджерів (управлінців) муніципальної та державної сфер управління територіальної громади

1. Кількість отриманих анкет від менеджерів складає 26 респондентів. Цінність думки менеджерів (управлінців) надзвичайно висока для формування ефективної політики місцевого економічного розвитку, бачення розвитку громади, важливості відновлення та перспектив розвитку, а також одним із важливих джерел при визначенні пріоритетів та проблем розвитку, а також проектів місцевого розвитку.

2. Гендерний баланс респондентів значно зміщено в сторону жінок (21 жінка, або майже 81% від загальної чисельності респондентів) і це пояснюється тим, що війна триває і значна кількість чоловіків задіяна у військових діях. Однак, не може не тішити

той факт, що віковий розріз респондентів збалансований присутністю в опитуванні думки різних категорій респондентів.

3. Під час оцінки громади були виявлені **проблемні сфери громади**, які були оцінені за найменшими балами. В результаті можна зробити висновки, що в громаді не вистачає робочих місць та відсутні вакансії, все ще існують значні фізичні загрози, є проблеми із енергетичною та економічною безпекою.

4. Серед **основних проблем** респонденти вказали на: відсутність можливості для працевлаштування, безробіття (руйнування, закриття підприємств), високий рівень руйнувань у громаді, недостатність фінансових ресурсів, безпекові питання, відсутність зовнішніх інвестицій, а також низьку якість/відсутність комунальних послуг (водо-, газо-, електро-, теплопостачання) тощо.

5. Вирішити зазначені проблеми можливо завдяки планувальним діям в рамках визначених респондентами **пріоритетів**, найбільш переконливими з яких є: створення умов для залучення інвестицій; будівництво/ремонт житла; забезпечення безпеки; поліпшення системи водопостачання та водовідведення; розвиток малого та середнього бізнесу; поліпшення стану дорожньої інфраструктури; відновлення енергетичної інфраструктури тощо.

6. Респонденти зазначили, що необхідно розвивати пріоритетні для громади **галузі економіки**, а саме: сільське господарство (у т.ч. фермерство) та переробку відповідної продукції; машинобудування та металообробку; харчова та переробна промисловість; туризм тощо. У той же час, серед ключових ідей-драйверів економічного розвитку були зазначені також виготовлення будівельних матеріалів.

7. Серед **дефіциту ресурсів** респонденти зазначили: відтік людських ресурсів, у тому числі молоді; недостатність фінансування; пошкодження матеріально-технічної бази, критичної інфраструктури та житлового фонду через військові дії; енергозалежність, перебої із енергетичним забезпеченням тощо.

8. Серед основних **послуг/інструментів**, які необхідно розвивати для покращення бізнес-середовища у громаді: впровадження стимулів для розвитку бізнесу, у тому числі фінансових; розвиток самозайнятості; забезпечення прозорого доступу до земельних ділянок; консультативний супровід, навчання та активна інформаційна підтримка підприємництва, забезпечення прозорого доступу до комунального майна.

9. Серед **можливих форм співпраці та партнерства** респонденти віддали перевагу державно – приватному партнерству; міжнародній співпраці та грантовим конкурсам, співпраці між бізнесом та громадянським суспільством.

10. Серед основних **слабких сторін громади** респонденти зазначили: демографічні проблеми та міграцію; слабку економіку та інвестиційну привабливість; ризики, пов'язані із військовими діями та безпековими питаннями; низьку активність і ініціативність бізнесу та громадськості; нерівномірний (несправедливий, на думку окремих респондентів) перерозподіл фінансових ресурсів між адміністративним центром та приєднаними населеними пунктами; пошкодження критичної інфраструктури та житлового фонду.

11. Серед основних **сильних сторін громади** респонденти зазначили: вигідне розташування з огляду на логістику; наявність виробничих потужностей промислових підприємств, а також агропромислового комплексу; належний земельний фонд, який можна буде використовувати після завершення бойових дій в регіоні; наявність кадрів для реального сектору; наявність туристичних об'єктів та природних ресурсів.

12. **Ідеї потенційних проєктів** (сфер реалізації проєктів): розвиток (відновлення) промислового комплексу взагалі, у т.ч. на засадах ДПП та із залученням локальних і іноземних інвестицій, обмін досвідом; розвиток туристичного сектору; започаткування та розвиток підприємств із виробництва будівельних матеріалів, переробки

сільськогосподарської продукції; відновлення та облаштування освітніх закладів; розмінування території.

13. Потребує відновлення у першу чергу?

- ✓ Медичні та освітні заклади;
- ✓ Житловий фонд;
- ✓ Місця розташування органів влади (приміщення поліції, ОМС);
- ✓ Критичну інфраструктуру (у т.ч. об'єкти енергетики та водопостачання) та житловий фонд;
- ✓ Промислові об'єкти (Машинобудівний завод).

14. На запитання "**Що непотрібно відновлювати в першу чергу?**" надано відповіді 18 респондентами. В основному було зазначені об'єкти, які не використовувалися до війни та заклади освіти, які обслуговували малу кількість дітей. Також серед таких об'єктів було зазначено районний центр зайнятості і церкву поблизу БТІ.

Висновки за результатами опитування представників бізнесу (підприємців та представників підприємств) Бериславської міської територіальної громади

1. **Кількість отриманих анкет та структура вибірки** вказують на помірну активність та консолідацію бізнесу навколо головної мети – відновити громаду після військових дій та зробити її краще.

2. Гендерний баланс респондентів загалом дотримується.

3. Середня оцінка (2,24 із 5 можливих) є досить низькою, що зумовлено тривалими військовими діями на території громади. Під час оцінки громади були виявлені **проблемні сфери громади**, які були оцінені за найменшими балами. Найгірше оцінено респондентами фізична безпека, доступ до фінансування, якість доріг – за цими критеріями середньозважені оцінки є найнижчими.

4. Із 20 респондентів, які оцінили роботу місцевої влади у сфері підтримки економічного розвитку та залучення інвестицій, 45% визначили таку роботу як задовільну, 50% – незадовільно. Оцінку «добре» поставили всього 5% респондентів. Таким чином, загалом баланс позитивних та негативних відповідей є негативним, що свідчить про недостатній рівень співпраці місцевої влади та бізнесу у напрямку розвитку економічного потенціалу громади.

Серед **основних проблем** респонденти зазначили військові дії, відсутність інфраструктури підтримки бізнесу, перебої із енергопостачанням та значні витрати на енергоносії, поганий стан доріг та транспортної інфраструктури, недоступність або недостатність фінансування, а також незадовільний стан технічної та комунальної інфраструктури. Окрім того, значна частина респондентів невдоволена рівнем взаємодії із місцевою владою. Інші проблеми критичними визначила значно менша кількість респондентів. Результати ранжування ключових проблем визначено на діаграмі нижче.

5. Серед причин локації бізнесу на території Бериславської МТГ основними було визначено сприятливе і транспортне сполучення, прийнятна вартість землі та нерухомості, достатню кількість споживачів та доступність ресурсів (сировини). Окрім того, важливою причиною запровадження бізнесу саме на території визначеної громади респонденти вказали наявність виробничих потужностей/фондів, які неможливо або недоцільно транспортувати.

6. Більшість опитаних респондентів розглядає гіпотетичну можливість розвитку бізнесу на території громади (12 із 21 відповіді) або планує розвивати бізнес у

Бериславській МТГ в майбутньому. Лише один респондент зазначив, що не планує відновлювати / розвивати бізнес у громаді.

7. Майже 91% опитаних респондентів планує нарощувати інвестиції у розвиток власного бізнесу у громаді упродовж найближчих трьох років, або гіпотетично розглядає таку можливість. Лише 2 респонденти зазначили, що не планують поки інвестувати і розвиток бізнесу – їх частка у загальній чисельності відповідей складає 9,5%.

8. Серед загальної чисельності респондентів 76% зазначили, що їх підприємства використовували земельні ділянки для виробничої діяльності. При цьому, серед опитаних респондентів 81% (17 респондентів) надали відповіді на питання, чи достатньо їм (підприємствам) земельних ділянок для розширення власного бізнесу. Від цієї чисельності схвальне твердження надали 82,4% респондентів (14).

9. Більшість із опитаних респондентів зазначили, що вони **зацікавлені або гіпотетично зацікавлені** у використанні ресурсів (працівників, земельних ділянок, будівель, споруд, обладнання тощо) підприємств, які припиняють/припинили свою роботу, для створення нового / розширення власного бізнесу. У той же час майже 67% респондентів відчуває **брak кваліфікованих кадрів**, або очікує цього у найближчому майбутньому. Найбільш затребуваними є виробничі спеціальності – агрономи, робочі спеціальності (токарі, фрезерувальники, ливарники тощо).

10. Вирішити зазначені проблеми можливо завдяки планувальним діям в рамках **визначених респондентами пріоритетів**, найбільш переконливими з яких є: відновлення критичної інфраструктури, залучення інвестицій, підтримка нових промислових виробництв, енергоефективність та енергозбереження, безпека та правопорядок тощо. Більш детально визначені респондентами пріоритети для відновлення відображено на відповідній діаграмі.

11. На думку респондентів, пріоритетами при відновленні Бериславської МТГ має стати серед іншого відновлення критичної інфраструктури, залучення інвестицій, підтримка нових промислових виробництв та енергозбереження. Інформація про ці та інші напрямки роботи для економічного відновлення відображена на діаграмі нижче. Ключовими секторами економіки (галузями) відновлення при цьому мають стати АПК, машинобудування та металообробка, харчова та переробна промисловість, торгівля та сфера послуг, будівництво і виробництво будівельних матеріалів, альтернативна енергетика.

12. На думку респондентів ефективний розвиток громади не можливий без врахування безпекових питань, відновлення критичної інфраструктури, відбудови житла та соціальної інфраструктури. Важливим при цьому також має бути підтримка МСБ місцевою владою та припинення військових дій (обстрілів громади).

13. На думку респондентів, основну увагу при розробленні плану відновлення та розвитку варто приділити проектам із відновлення критичної інфраструктури, промислового комплексу, житлового фонду. Серед інших було визначено потребу у створенні промислового ринку/логістичного центру, сприяння розвитку переробки продукції агросектору, безпековим питанням та залучення молоді.

14. Для успішного розвитку бізнесу опитані респонденти зазначили, що потребують доступного фінансування (у т.ч. доступних кредитів), вирішення безпекових питань, відновлення критичної інфраструктури, повернення населення (у т.ч. працівників).

Висновки за результатами опитування мешканців Бериславської міської територіальної громади

1. **Кількість отриманих анкет від жителів (510 шт.)** вказують на високу активність та консолідацію громадськості навколо головної мети – відновити громаду після військових дій та зробити її краще.

2. Гендерний баланс респондентів зсунутий в сторону жінок і це пояснюється тим, що війна триває і значна кількість чоловіків задіяна у військових діях. При цьому віковий розріз респондентів та розподіл категорій зайнятості збалансовані та вказують на збереження принципу інклюзії та присутності в опитуванні думки різних категорій та груп населення.

3. Під час оцінки громади були виявлені **проблемні сфери громади**, які були оцінені за найменшими балами. Загалом найгірше оцінено респондентами економічний потенціал (наявність вакансій), фізична безпека, доступність зв'язку та відкритість влади – за цими критеріями середньозважені оцінки є найнижчими.

4. Серед **основних проблем** респонденти зазначили відсутність можливості до працевлаштування (безробіття), високий рівень руйнувань у громаді, недостатність фінансових ресурсів, поганий стан доріг, тротуарів, відсутність можливості для самореалізації молоді, низька якість медичного забезпечення; відсутність внутрішніх і зовнішніх інвестицій тощо. Окрім того, значна частина респондентів невдоволена рівнем взаємодії із місцевою владою (відповіді віднесено до розділу «інше»).

5. Вирішити зазначені проблеми можливо завдяки планувальним діям в рамках **визначених респондентами пріоритетів**, найбільш переконливими з яких є: розширення можливостей для працевлаштування, створення умов для залучення інвестицій, будівництво/ремонт житла, поліпшення системи водопостачання та водовідведення, благоустрій населених пунктів громади, поліпшення стану і ремонт доріг, розвиток МСБ, будівництво соціальної/комунальної інфраструктури тощо.

6. **Респонденти показали високий рівень готовності до відновлення громади.** Попри анонімність опитувальника, майже 40% респондентів вказали свої контакти та готовність долучитись до відновлення Бериславської територіальної громади зараз або згодом.

7. Серед **прийнятних форм (інструментів)** участі громадськості у відновленні та розвитку громади, яким респонденти надають переваги – це:

- фізична допомога у прибиранні та відновленні громади (58,8% респондентів);
- участь у різних активностях на волонтерських засадах (49,2%);
- надання послуг/допомоги населенню, гуманітарна діяльність тощо.

8. Серед основних висловлювань респондентів щодо ключових напрямів розвитку громади значною є частка узагальнення (зокрема «кращою», «процвітаючою», «успішною» тощо) – 48%, а також негатив щодо влади – 12%. Разом з тим, серед конкретних побажань виділяються «відновлення інфраструктури», «формування розвиненої гуманітарної, соціальної розважальної та спортивної інфраструктури», «розвиток туристичного потенціалу» тощо. Загалом відповіді за цим розділом було отримано від 338 респондентів.

9. Серед **проблем, які були зазначені респондентами як додаткові** та які необхідно узяти до уваги під час планування – підвищення прозорості і підзвітності влади, забезпечення мешканців зв'язком та комунальними послугами, відбудова локацій для відпочинку із урахуванням інклюзивності, відновлення економічного потенціалу, у тому числі за рахунок інвестиційного ресурсу (створення, відновлення та розвиток промислових об'єктів, залучення коштів інвесторів, бізнесу, збільшення робочих місць), а також відновлення житлового фонду. Варто зазначити, що із 490

респондентів, які надали відповіді на це питання, 61% не зміг надати деталізованої відповіді щодо черговості проблем, які потребують негайного вирішення для забезпечення розвитку Бериславської МТГ. При цьому більш чітким є бачення мешканців щодо інфраструктурних об'єктів, які потрібно / не потрібно відновлювати. Так, серед об'єктів, які потрібно відновити, більшість респондентів підтримали об'єкти сфери освіти, культури, спорту, релігійні об'єкти (54%), медичні заклади (37%) та житловий фонд (21%). Серед об'єктів, які не потрібно відновлювати, в першу чергу, переважають окремі адміністративні будівлі (18%), об'єкти сфери освіти, культури, спорту, релігійні об'єкти (4%) а також старі об'єкти, якими не користувались тривалий час (4%).

10. На питання "Що необхідно відновити в першу чергу?" відповіді розподілені таким чином:



Діаграма побудована враховуючи відношення відповідей за кожною групою до загальної чисельності респондентів, які відповіли на це питання.

11. На питання "Що не потрібно відновлювати в першу чергу?" отримано 284 відповіді. При цьому:

- 53,2% респондентів зазначили, що потрібно відновлювати **все**;
- 18,3% респондентів визначили адміністративні будівлі державних та муніципальних органів влади як такі, що мають нижчий пріоритет;
- 3,9% респондентів вважають, що не потребують першочергового відновлення старі та занедбані об'єкти, якими не користувались до «широкомасштабного вторгнення»;
- 3,5% респондентів віднесли до неперіоритетних об'єктів заклади освіти, культури, спорту, релігійні об'єкти;

- 1,1% респондентів вважають, що на початковому етапі відновлення не потребують зони відпочинку (клуби, бари, ресторани), стільки ж респондентів дотримується такої точки зору щодо житлового фонду;

- по одному респонденту зазначили, що не потребують відновлення системи централізованого газо/електро постачання та охорони здоров'я.

Разом з тим, жодної негативної відповіді немає щодо пріоритетності відновлення тепломереж, водопостачання, доріг та промислових об'єктів.

1.3. Оцінка спроможності та забезпеченості (ресурсної, організаційної, кадрової, інституційної тощо) відновлення громади

На основі аналізу результатів опитування мешканців та стейкхолдерів Бериславської міської територіальної громади, контент-аналізу профіля територіальної громади та висновків незалежного оцінювання ступеня руйнувань, пошкоджень та можливих збитків серед потенційних об'єктів відновлення у територіальній громаді фінальна оцінка спроможності відновлення громади та забезпеченості ресурсами такого відновлення здійснюється шляхом застосування SWOT-аналізу. SWOT-аналіз проведений силами та засобами робочої групи із розробки Плану відновлення та розвитку громади.

SWOT-матриця є важливим елементом визначення конкурентних переваг громади, оскільки дозволяє виявити взаємозв'язки між «внутрішніми» (сильні та слабкі сторони) та «зовнішніми» (можливості та загрози) факторами. *Взаємозв'язок можливостей та загроз більш повно розкривається за допомогою PESTEL-аналізу.* Саме ці взаємозв'язки дозволяють сформулювати порівняльні переваги, виклики і ризики, які є основою для стратегічного вибору – формулювання стратегічних та оперативних цілей відновлення та розвитку громади на довгострокову перспективу. Якщо сильна сторона підкріплюється можливістю, а загроза не нівелює цю сильну сторону, то така сильна сторона є найбільш важливою для громади.

Результати SWOT-аналізу

Сильні сторони	Слабкі сторони
<ul style="list-style-type: none"> ● Наявна інституційна інфраструктура на території громади. Берислав є адміністративним центром Бериславської МТГ та району. На його території розміщені ОМС, регіональні органи влади відповідного рівня, спеціалізовані державні установи, а також регіональні підрозділи підприємств, які надають послуги підключення до критичної інфраструктури (мереж). Виконавчі органи громади частково укомплектовані кадрами належної кваліфікації – штатна чисельність працівників виконавчих органів Бериславської МТГ складає 94 особи (у т.ч. 4 особи – військова адміністрація), із яких фактично працюють 40 (у т.ч. віддалено). ● Низькі питомі витрати для бізнесу при низькій конкуренції. Середній рівень зарплати у реальному секторі складає 6,7 тис. грн на місяць (мінімальний рівень, встановлений законодавством). Порівняно невисока вартість оренди та придбання нерухомості. Не сплачується податок на землю, майно, єдиний 	<ul style="list-style-type: none"> ● Близькість до лінії розмежування. Громада відділена від тимчасово-окупованої території водами Каховського водосховища шириною 4-5 км, тому є уразливою для більшості видів артилерійського озброєння. ● Відсутність комплексного плану просторового розвитку. ЗУ №711-IX від 17.06.2020 «Про внесення змін до Земельного кодексу України та інших законодавчих актів щодо планування використання земель» вводяться нові вимоги до планувальних документів громад – розроблення комплексних планів просторового розвитку. На території сільських населених пунктів Генплани застарілі. ● Відсутність актуальної інформації щодо: комунального та іншого майна на території громади (його технічного стану, приналежності, вартості), соціально-економічного стану громади

податок для окремих груп платників (ЗУ від 15.03.2022 р. № 2120-IX) та не здійснюється належне адміністрування податків. Базова НГО населених пунктів (затверджено рішеннями рад у 2012, 2014, 2015 та 2020 роках) коливається у межах 15,44 грн/м² до 203,5 грн/м², регіональні коригуючі коефіцієнти не застосовуються а зональні (у межах окремого населеного пункту) коливаються від 0,75 до 1,32. Ставки місцевих податків визначено на досить низькому рівні (<https://is.gd/GmsftC>). Попри пошкодження окремих об'єктів інженерної інфраструктури, більшість інженерних мереж проектувались «під розвинений» промисловий комплекс міста (машинобудівні та промислові підприємства) та можуть бути використані на етапі відновлення.

У минулому громада мала розвинений сектор торгівлі і сфери послуг, промисловий сектор (машинобудівний, механічний, масло-сиробний заводи, харчокомбінат, хлібокомбінат), елеватор, паливний склад, заклади торгівлі, підприємства АПК (у т.ч. ТОВ «Берислав-хлібозавод»). Наразі більшість цих підприємств не працює.

- **Наявність актуальної містобудівної документації адміністративного центру та сел. Шляхове.**

Генеральний план м. Берислав затверджено у 2003 році. У 2021 році розроблено (оновлено) містобудівну документацію «Коригування генерального плану населеного пункту в складі Генерального плану м. Берислав Херсонської області», отримано позитивний експертний висновок ДП «УКРДЕРЖБУДЕКСПЕРТИЗА» (в 2022 році планувалось затвердити документацію). Генеральний план сел. Шляхове затверджено у 2018 році.

- **Сприятливі природно-кліматичні умови для розвитку окремих напрямків сільського господарства.**

За природно-кліматичними умовами територія Бериславської МТГ входить до складу III-го кліматичного району, який характеризується значною кількістю сонячних днів, вищими за середні по країні середньорічними температурами та невеликою кількістю опадів. За даними NASA, середній рівень сонячної інсоляції для регіону складає 1405 кВт/м². Приведена до умов відкритого горизонту середня швидкість вітру (за період 1981-2010 рр) в регіоні складає 4 м./с. Це дає можливість розвивати сонячну та вітрову енергетику.

Попри посушливий клімат, майже 10% території громади складають землі водного фонду, а близькість до Каховського водосховища дає можливість розвивати виноградарство, вирощування плодово-ягідних культур (на поливних землях), рибне господарство. У попередні роки на території громади функціонували великі господарства із вирощування винограду, перероблення овочевих і плодово-ягідних культур та

та ділової активності, основних потреб, стану екології.

Через обмеження доступу до реєстрів, втрати окремих даних під час окупації та постійні обстріли неможливо провести верифікацію/інвентаризацію та оцінку для більшості об'єктів на території громади. Статистична інформація по громаді відсутня, тому використовуються оціночні судження щодо чисельності та структури населення у громаді, стану реального сектору економіки, визначення потреб у функціонуванні окремих об'єктів публічної інфраструктури, екологічної шкоди. «Польові опитування» ускладнені через військові дії поряд із громадою.

- **Значні пошкодження житлового фонду, інженерних мереж, дорожнього фонду та публічної інфраструктури**

На початок лютого 2023 року 68% багатоквартирних будинків були пошкоджені, мінімум **85** приватних будинків було повністю зруйновані (непридатні до використання). Через пошкодження магістрального газопроводу припинене газопостачання населених пунктів громади, обмежене електропостачання мають принаймні 4 населені пункти громади (у т.ч. адміністративний центр), майно підприємств, які надають послуги ЖКГ та вивозу ТПВ, пошкоджене, знищене або викрадене. Пошкоджено (частково відновлено) доступ до мереж мобільних операторів. Незначні/помірні пошкодження мають 9 із 10 закладів дошкільної освіти (один зруйновано повністю), 4 із 6 закладів загальної середньої освіти (приміщення 2 закладів знищено повністю), 2 заклади спеціалізованої фахової освіти, 8 бібліотек, 7 клубів, дитяча школа мистецтв та історичний музей, приміщення медичних закладів. Пошкоджено будівлю міської ради та районної адміністрації. Зношеність мереж водопостачання населених пунктів громади.

- **Суттєве скорочення чисельності мешканців та зростання демографічного навантаження**

Від початку 2022 року чисельність постійного населення скоротилась на 69%. Частка працездатного населення за відповідний період зменшилась із 67% до 26%, рівень демографічного навантаження (відношення чисельності населення у непрацездатному віці до чисельності населення у віці 18-64 роки) зріс на 22 в.п. та складає 63%.

- **Обмежені ресурси місцевого бюджету**

Заплановані доходи бюджету Бериславської МТГ на 2023 рік складають 82,6 млн грн., що складає 48% показника 2021 року. Основними

розведення риби.

- **Значна площа території, потенційно придатна для розвитку АПК, туризму**

Громада має близько 50 км. берегової зони уздовж Каховського водосховища та крупних балок, таких як Дрімайлівська та інші. До широкомасштабного вторгнення на території громади в оренді перебуває земель комунальної власності – 1,7 тис. га, обробляється одноосібно 7,9 тис. га, обробляється великими товаровиробниками – 16 тис. га. Після розмінування на зниження військових ризиків зазначені конкурентні переваги сприятимуть розвитку туризму (готельно-ресторанного бізнесу), землеробства на поливних землях, а також сфери послуг – після розмінування території.

- **Добре логістичне розташування, розвинена дорожня інфраструктура.**

Бериславська МТГ розташована на правому березі Каховського водосховища на відстані 77 км від обласного центру. Громада має добре логістичне сполучення із тимчасово окупованими промисловими містами регіону – Новою Каховкою, Каховкою, містами АПК. Територією Бериславської МТГ пролягають автомобільні шляхи місцевого значення (Т2207 і Т0403), поряд із громадою пролягає автошлях державного значення (Р47) та міжнародного значення (М14, проходить по тимчасово-окупованій території), залізнична станція «Козацьке».

- **Значна кількість туристичних магнітів, пов'язаних з історично-культурною спадщиною**

Наявність природно-привабливих місць; історичної спадщини населених пунктів громади та унікальних об'єктів для екскурсій: у місті є дерев'яна Введенська церква (пам'ятник архітектури XVIII ст.), Пам'ятний знак «Дзвін» із точними копіями гармат, якими в свій час користувались козаки під час бою. Поблизу Берислава розташовані важливі об'єкти української культурної спадщини – Кам'янська Січ та могила кошового отамана Костя Гордієнка, Григоріє-Бізюків монастир та залишки фортеці Тягин. Збереглась братська могила героїв Кримської війни 1853–1856 р. з меморіальною каплицею. Збережено також інші об'єкти архітектурної і культурної спадщини, які можуть виступати туристичними магнітами. Громаду включено до аграрно-туристичного кластеру сталого зеленого туризму, оснований на історії Таврії про чумаків – перших підприємців України «Соляна дорога».

- **Розбудована інфраструктура надання публічних послуг із відповідним кадровим забезпеченням, а також соціальна інфраструктура.**

До широкомасштабного вторгнення ЦПАП Бериславської МТГ надавав широкий спектр послуг для населення та бізнесу. На території громади також функціонує мережа закладів охорони здоров'я

складовими планових видатків є видатки на утримання апарату та за делегованими повноваженнями (на освіту) – сумарно 84%. Ліквідність бюджету у 2022 році склала 14%, а власні доходи у розрахунку на одного мешканця (3,1 тис) є низькими, що підсилює залежність громади від трансфертів.

- **Руйнування промислового комплексу та перенесення адміністративно-управлінської інфраструктури в інший регіон.**

За публічною інформацією впродовж останнього року промислові підприємства постраждали від ракетних та артилерійських обстрілів. Інвентаризація та оцінка збитків не проводилась.

Більшість промислових підприємств громади не розвивались/були ліквідовані ще до широкомасштабного вторгнення через конкуренцію із підприємствами Нової Каховки (була одним із економічних центрів регіону).

Більшість персоналу ОМС/ВА працює на території іншого регіону через знищення у Бериславі адміністративних приміщень та постійні обстріли. Це ускладнює (на думку опитаних респондентів) ефективність взаємодії зі стейкхолдерами у громаді та реагування на проблеми.

- **Відсутність сервісної інфраструктури та знищення майна для розміщення адміністративної інфраструктури.**

Відсутнє приміщення для розташування ЦНАП. На території Бериславської МТГ наразі працюють 3 банківські установи. Відсутні спеціалізовані установи та підприємства регіонального розвитку. Обмежена робота служб доставки.

Відсутня офісна нерухомість належної якості.

- **Проблеми із кадровим забезпеченням для медичних закладів, промисловості**

За даними опитування, медичні заклади Бериславської МТГ відчувають нестачу лікарів за вузькоспеціалізованими напрямками.

- **Відсутність/неактуальність цільових програм розвитку**

Відсутність дієвої програми розвитку туризму у громаді; відсутність роз-роблених туристичних маршрутів.

ПСЕР та інші цільові програми розроблятимуться із урахуванням обмеженої доступності даних, що погіршить їх якість.

- **Погіршення екологічної ситуації**

(КНП Бериславська ЦРЛ», КНП Бериславський центр ПМСД), освіти, культури та соціального захисту (Територіальний центр). Створено Інклюзивно-ресурсний центр для дітей з особливими потребами.

- **Відновлено мережу управління із долученням широкого кола стейкхолдерів**

Функції міської військової адміністрації та виконавчих органів не дублюються, діяльність останніх поступово відновлюється. Це дає змогу ширше використовувати управлінський потенціал у процесі відновлення територіальної громади.

При виконавчому комітеті міської ради створено консультативно-дорадчі органи із широкою представленістю стейкхолдерів: Молодіжну раду, Робочу групу з розроблення та реалізації стратегії розвитку Бериславської територіальної громади (тимчасово не функціонує), Робочу групу з розроблення плану відновлення громади.

- **Поклади корисних копалин, придатні для виготовлення будівельних матеріалів.**

Корисні копалини: В громаді знаходяться корисні копалини - глина. Потужність розрахована понад 20 років.

- **Сприятлива екологічна ситуація.**

Невелике екологічне навантаження (мала кількість підприємств, відсутність екологічно- небезпечних), достатня кількість зелених насаджень та водних об'єктів; наявність відведених сміттєзвалищ на території громади.

Пошкодження полігонів ТПВ та техніки спеціалізованих підприємств через військові дії. Зростання обсягів накопиченого сміття у відведених звалищах та території ОТГ; відсутність очисних каналізаційних споруд у м. Бериславі. Відновлення очисних споруд не завершено, будівництво комплексу з сортування сміття зупинене через військові дії.

Забруднення гідрографічної мережі через військові дії та через пошкодження системи водовідведення м. Берислава (стічні води без належного очищення).

Знищення частини флори (ліси та лісовкриті території) через бойові дії й інший техногенний вплив (за даними ресурсу «відкритий ліс» у Національному природньому парку «Кам'янська січ» вигоріло 635 га території; територія замінована мінами та залишками снарядів і пошкодженої техніки).

- **Недостатнє залучення стейкхолдерів до управління громадою**

Введення військової адміністрації передбачає суттєве спрощення механізму ухвалення рішень – на цей час не функціонує рада, депутатські комісії, не передбачено процедуру публічного обговорення.

На думку респондентів, недостатньо висвітлюється діяльність органів місцевого самоврядування у ЗМІ. Не залучається у достатньому обсязі громада до обговорення суспільно-важливих питань.

Скадовський

Генічеський

Результати PESTEL-аналізу

Можливості	Загрози
Р – Політична ситуація	
<ul style="list-style-type: none"> • Використання усіх можливих способів (залучення народних депутатів, представників відповідних міністерств...) узгодження дії місцевої та регіональної влади щодо відновлення об'єктів критичної інфраструктури. • Визначення пріоритетності громади/регіону відновлення для держави/партнерський установ із відповідним спрямуванням додаткових фінансових, технічних, кадрових ресурсів. • Завершення війни та військових дій, стабілізація соціально-економічної та політичної ситуації в Україні. • Посилення взаємодії між місцевою владою/центральною владою у частині: підзвітності та доступу до інформаційно-аналітичних ресурсів та реєстрів, ефективного розподілу коштів, спрямованих на відновлення критичної та іншої інфраструктури громади, коригування розпорядчих документів центральної влади, які обмежують можливості здійснення окремих операцій влади/підпорядкованими підприємствами/установами. • Перегляд підходів щодо формування меж територій громад, ДБН, просторового планування, що дозволить уникати конфліктних ситуацій із сусідніми громадами при визначенні меж, із державними установами/органами – при проведенні інвентаризації наявного майна, перепрофілювання окремих закладів. • «Зелений курс» та декарбонізація, поетапна відмова від викопних корисних копалин та перехід на відновлювані джерела енергії. 	<ul style="list-style-type: none"> • Відтермінування процесів відбудови, зміна регуляторного поля/політичні рішення без урахування інтересів громади. Проблеми із наповненням бюджету громади посилились не лише через зниження ділової активності, а й через законодавчі зміни, наслідком яких було звільнено платників від окремих податків без належної компенсації для місцевих бюджетів. Окрім того, остаточно нерегульовані процедурні питання підтримки постраждалих громад, прозорості розподілу фінансування між громадами. • Зростання напруженості у взаємодії між місцевою владою та іншими категоріями стейкхолдерів через (місцеві осередки політичних партій, громадські організації, ЦОБВ, регіональна влада, бізнес тощо) щодо бачення планування та імплементації заходів, із відновлення і забезпечення сталого розвитку громади. Можливі протиріччя між місцевою владою та окремими групами впливу серед мешканців громади, що може призвести до суперечок в плані першочерговості відновлення саме об'єктів соціальної інфраструктури. • Зміна державної регіональної політики та принципів взаємодії із місцевою владою/ розвитку територій відновлення у разі посилення політичної турбулентності, зростання фіскальних ризиків, посилення військової загрози.
Е - Економічна ситуація	
<ul style="list-style-type: none"> • Відновлення промислового комплексу громади для забезпечення потреб економіки України. Відновлення машинобудівного заводу, будівництво переробних підприємств, а це робочі місця та наповнення бюджету громади. Відновлення будівельних підприємств усіх форм власності для відбудови та ремонту зруйнованих та пошкоджених об'єктів громади. Державна підтримка сільгоспвиробників для стимулювання відновлення галузі, а це виробництво та подальша переробка. • Включення проєктів громади до Національних та Регіональних планів відновлення що сприятиме покращенню можливостей першочергового залучення ресурсів. • Фінансові механізми: податкові пільги, митні преференції та канікули для бізнесу тощо. • Стабілізація ситуації в енергетиці, що дозволить відновити проєктну потужність існуючих підприємств громади. • Міжнародна співпраця, можливості співпраці з проєктами міжнародної технічної та гуманітарної допомоги, а також з програмами міжнародних фінансових організацій, орієнтованих 	<ul style="list-style-type: none"> • Небажання та обмежені можливості власників заводу його відновлювати. Відсутність інвесторів для відновлення переробної галузі. • Посилення кризових яких в економіці країни та скорочення державних програм підтримки бізнесу/відновлення інфраструктури, що призведе до зниження ділової активності, втрати ринків збуту та недофінансування розвиткових проєктів. • Дефіцит кадрів для підприємств реального сектору та системи управління, зумовлений асиміляцією вимушених мігрантів у регіонах/країнах поточного перебування, смертністю або каліцтвами чоловічого населення у працездатному віці, відсутністю системи навчання/адаптації персоналу у громаді та припиненням дії регіональних/національних програм за відповідним напрямком. • Ескалація/продовження бойових дій на території громади/у регіоні, що посилює ризики знищення активів та

<p>на фінансування розвитку громад, віднесених до території відновлення;</p> <ul style="list-style-type: none"> • Державна та міжнародна підтримка територій, фінансування проєктів інфраструктури в рамках національного Фонду відновлення, Фонду енергоефективності, підтримка ЄС, країн світу та інших донорів • Інноваційне відновлення громад за принципом «КРАЩЕ ніж БУЛО», реалізація інноваційних проєктів (європейські програми «Горизонт 2020», COSME); створення інноваційної мережі із залученням наукових, науково-дослідних організацій з інтеграцією в європейські мережі з метою трансферу технологій та знань • Розмінування територій громади та залучення їх в економічну діяльність. 	<p>обмежить можливості залучення інвестицій.</p> <ul style="list-style-type: none"> • Перебої у енергопостачанні та тривалі логістичні/технічні перепони для підприємств, що призведе до скорочення потенціалу економіки громади. • Зростання цін на енергоресурси для підприємств, установ та населення що призведе до некомпенсованого збільшення витрат на виробництво товарів/робіт/послуг в умовах обмежених фінансових можливостей господарюючих суб'єктів та населення. • Складні технічні та високовартісні процедури підключення до інженерної інфраструктури та посилення обмежень доступу до інформації/вчинення певних дій в умовах військового стану негативно впливають на ділове середовище обмежуючи можливості реалізації проєктів у виробничому секторі. • Обмежені можливості фіксації/оцінюванні втрат від військових дій через складну безпекову ситуацію. Некоректна робота РПЗМ/неузгоджені дії власників пошкодженого майна/адміністраторів щодо фіксації втрат, що підвищить ризики неотримання компенсації.
<p>S - Демографічна / соціальна ситуація</p> <ul style="list-style-type: none"> • За даними соцмереж, значна частина мешканців планує повернутись та брати участь у відбудові громади. • Підтримка ВПО на рівні влади та міжнародних гуманітарних проєктів. • Впровадження державної гендерної політики на всіх рівнях; • Підвищення соціальних стандартів; • Будівництво нового житла. 	<ul style="list-style-type: none"> • Високий рівень захворюваності та смертності населення, в тому числі через військові дії та обмеження доступу до якісної медицини у районах військових дій; • Наростання соціальної напруженості через кризові явища; (руйнація закладів освіти) • Відтік та від'ємна міграція працездатного населення, у тому числі молоді за кордон; • Соціальна депресія, погіршення психологічного стану суспільства через війну та кризові явища
<p>T - Стан технологій / інфраструктури</p> <ul style="list-style-type: none"> • Відновлення виробництва з урахуванням новітніх (енергозберігаючих) технологій в машинобудуванні, в відновленні водозабезпечення населених пунктів громади. Відновлення будівництва комплексу з сортування сміття. • Залучення в громаду найкращих практик Нідерландських муніципалітетів та інших Європейських країн • Цифровізація та впровадження інноваційних технологій в виробництво, управління та сервіси; • Реалізація проєктів відбудови інфраструктури в рамках загальнодержавних програм. • Впровадження найкращих практик муніципального менеджменту в Україні (запровадження Smart рішень в управління громадою); 	<ul style="list-style-type: none"> • Відсутні технології та значні регуляторні перепони щодо утилізації /переробки будівельного сміття. • Не можливість розвитку інфраструктури на приєднаних населених пунктах через їх тимчасову окупацію та (раніше) законодавчі вимоги функціонування території заповідного фонду. • Збільшення кількості аварій на об'єктах інфраструктури, обумовлених наростаючим зносом та пошкодженням основних фондів; • Висока вартість та складність розмінування територій громади; • Мережа автомобільних доріг державного значення потребує реконструкції; • Низький рівень цифровізації, відсутній Інтернет та поганий мобільний зв'язок у сільській місцевості;

L - Правовий вплив	
<ul style="list-style-type: none"> • Затвердження Порядку розробки Плану відновлення та розвитку територіальної громади та Херсонської області. • Членство України в ЄС • Приєднання України до «зеленого курсу» Європи, декарбонізація економіки України. • Створення національного Фонду відновлення. 	<ul style="list-style-type: none"> • Відсутність/скорочення державної підтримки розвитку деокупованих громад. • Відсутність доступу до дешевих фінансових ресурсів (високі ставки, низький рівень кредитування бізнесу на лінії розмежування через високі військові ризики та відсутність застави). • Відсутність пільгового кредитування для відкриття власної справи. • Відсутні ефективні інструменти на законодавчому рівні підтримки інвесторів.
E – Вплив на навколишнє середовище	
<ul style="list-style-type: none"> • Впровадження заходів з адаптації до наслідків зміни клімату та пом'якшення зміни клімату на підставі Рамкової конвенції Організації Об'єднаних Націй про зміну клімату, Паризької угоди, політичних ініціатив Європейської Комісії «European Green Deal». • Розбудова регіональної системи моніторингу довкілля на виконання вимог Директиви 2008/50/ЄС Європейського Парламенту та Ради від 21 травня 2008 р. «Про якість атмосферного повітря та чистіше повітря для Європи» та Директиви 2004/107/ЄС Європейського Парламенту та Ради від 15 грудня 2004 р. «Про миш'як, кадмій, ртуть, нікель та поліциклічні ароматичні вуглеводні в атмосферному повітрі», Директиви 2000/60/ЄС Європейського Парламенту та Ради від 23 жовтня 2000 р. «Про встановлення рамок діяльності Співтовариства в галузі водної політики» тощо. • Розбудова регіональної системи управління побутовими та промисловими відходами на виконання вимог Директиви 2008/98/ЄС Європейського Парламенту та Ради від 19 листопада 2008 р. «Про відходи та скасування деяких директив», Директиви 1999/31/ЄС від 26 квітня 1999 р. «Про захоронення відходів», Директиви 2006/21/ЄС Європейського парламенту та Ради від 15 березня 2006 р. «Про управління відходами видобувних підприємств, та якою вносяться зміни до Директиви 2004/35/ЄС». 	<ul style="list-style-type: none"> • Техногенне навантаження, забруднення атмосфери, водних ресурсів, просідання ґрунтів внаслідок діяльності підприємств, бойових дій та населення. • Забрудненість території громади через військові дії та вимушене відхилення від повного дотримання правил та технік екологічної безпеки. • Відсутність системи водовідведення (очисних споруд), призведе до забруднення вод Каховського водосховища.

Порівняльні переваги, виклики і ризики розвитку громади

Бериславська територіальна громада має сталу систему управління, економічну спеціалізацію яка базується на вигодах географічного розташування і природньо-кліматичних умовах, а також побудованій у минулому інженерній та виробничій інфраструктурі.

Громада відповідає критеріям території відновлення, що дозволить залучати додаткові фінансові, технічні та інші ресурси понад власні фінансові можливості – за рахунок коштів державного, регіонально бюджету, спеціалізованих фондів, а також міжнародних установ та проектів міжнародної технічної допомоги. При цьому, власні бюджетні можливості та організаційне/кадрове забезпечення дозволяють підтримувати належне функціонування ключових напрямків функціонування

адміністративного центру – освіти, медицини, інфраструктури надання комунальних послуг, інфраструктури надання адміністративних і публічних послуг.

Частина майна на території громади пошкоджена, та може бути відбудована за принципом «краще ніж було».

Бойові дії та окупація громади загострили кризові явища в громаді через руйнування інфраструктури, погіршення логістики та розбалансували економічного комплексу та ринку праці, а також мережі надання послуг для населення. Управлінська та логістична доступність між населеними пунктами погіршилась, а проблеми із працевлаштуванням було визначено ключовою проблемою більшістю опитаних респондентів. Інфраструктуру надання адміністративних послуг перенесено до іншого регіону (послуги у громаді надаються «човниковим методом».

Громада розташована на узбережжі Каховського водосховища, хоча її інфраструктура (у т.ч. елеватор) поки не задіяна (жоден із портів Миколаївської і Херсонської області не включено до безпечних транспортних коридорів у рамках "зернової угоди"). На території громади немає залізничного сполучення, а якість автомобільних шляхів перебуває у незадовільному стані.

Бойові дії та тимчасова окупація громади загострили проблеми логістики – мережа автомобільних доріг зазнала значних руйнувань, транспортні коридори проходять через тимчасово-окуповану територію. Це призвело до порушення ланцюжків поставок продукції споживачам, значно скоротило потік товарів і значною мірою сприяло ізоляції від решти території України.

У цій ситуації важливим фактором, що зменшує негативні наслідки вищезазначених проблем та дозволяє не тільки відновити порушену інфраструктуру може стати ресурс міжнародних програм та новоствореного національного Фонду відновлення, а також державних цільових програм.

У той же час, нова, вимушена конфігурація ресурсів (матеріальних, природних, людських, соціальних), яка сформувалася на території громади – це потенціал для структурної трансформації економіки громади, стимул переформатування територіального простору, формування нових точок економічного розвитку та переходу до інклюзивної моделі розвитку. Враховуючи розбалансування енергетичної інфраструктури України на рівні громади слід диверсифікувати енергетичну незалежність для забезпечення критичної інфраструктури, населення та бізнесу комунальними послугами. Також варто приділити належну увагу відновленню секторів конкретного розвитку (промисловості, будівельному сектору та переробці відходів). При цьому партнерства із нідерландськими муніципалітетами та муніципалітетами інших країн світу можуть значно сприяти процесу.

Продовження військових дій в Україні призведе до подальшої стагнації економіки, погіршення соціальної сфери та посилення міграції, особливо кваліфікованих кадрів за межі громади, регіону та країни в цілому.

Вимушене перенесення системи надання адміністративних послуг та управлінського апарату за межі громади знижує рівень взаємодії влади ті інших стейкхолдерів для ідентифікації і вирішення основних проблем. У той же час, Відсутність чіткої державної стратегії щодо відновлення деокупованих територій громад, підкріплених конкретними програмами і проєктами із гарантованими фінансовими ресурсами створює перепони для покращення ситуації на середньострокову та довгострокову перспективу.

Створення національного Фонду відновлення стосується конкретних змін, які мають відбуватися вже сьогодні в якості життя людей і конкурентоспроможності деокупованих територій громад. Однак, зосередженість Фонду на терміновому вирішенні короткострокових завдань стрімко втрачає свою ефективність – через брак комплексного бачення шляхів економічного відновлення деокупованих громад і

відповідної координації зусиль державного управління щодо вирішення проблем їх розвитку з урахуванням середньо- та довгострокових потреб. Враховуючи високий рівень руйнування інфраструктури та деструктивний вплив наслідків збройного протистояння при формуванні завдань і заходів для деокупованих громад за напрямом економічного відновлення за основу слід взяти підхід до відновлення економіки, який ґрунтується на економічних перетвореннях і трансформації на засадах зеленої економіки замкнутого циклу та інноваційних технологіях.

Узагальнюючим усі попередні аналітичні процедури є побудова "дерева проблем" Бериславської міської територіальної громади, яке покликане унаочнити взаємозв'язок між поточним станом справ у громаді та потенційними напрямками / пріоритетами її відновлення та розвитку. Дерево проблем розроблене Робочою групою (рис. 6).

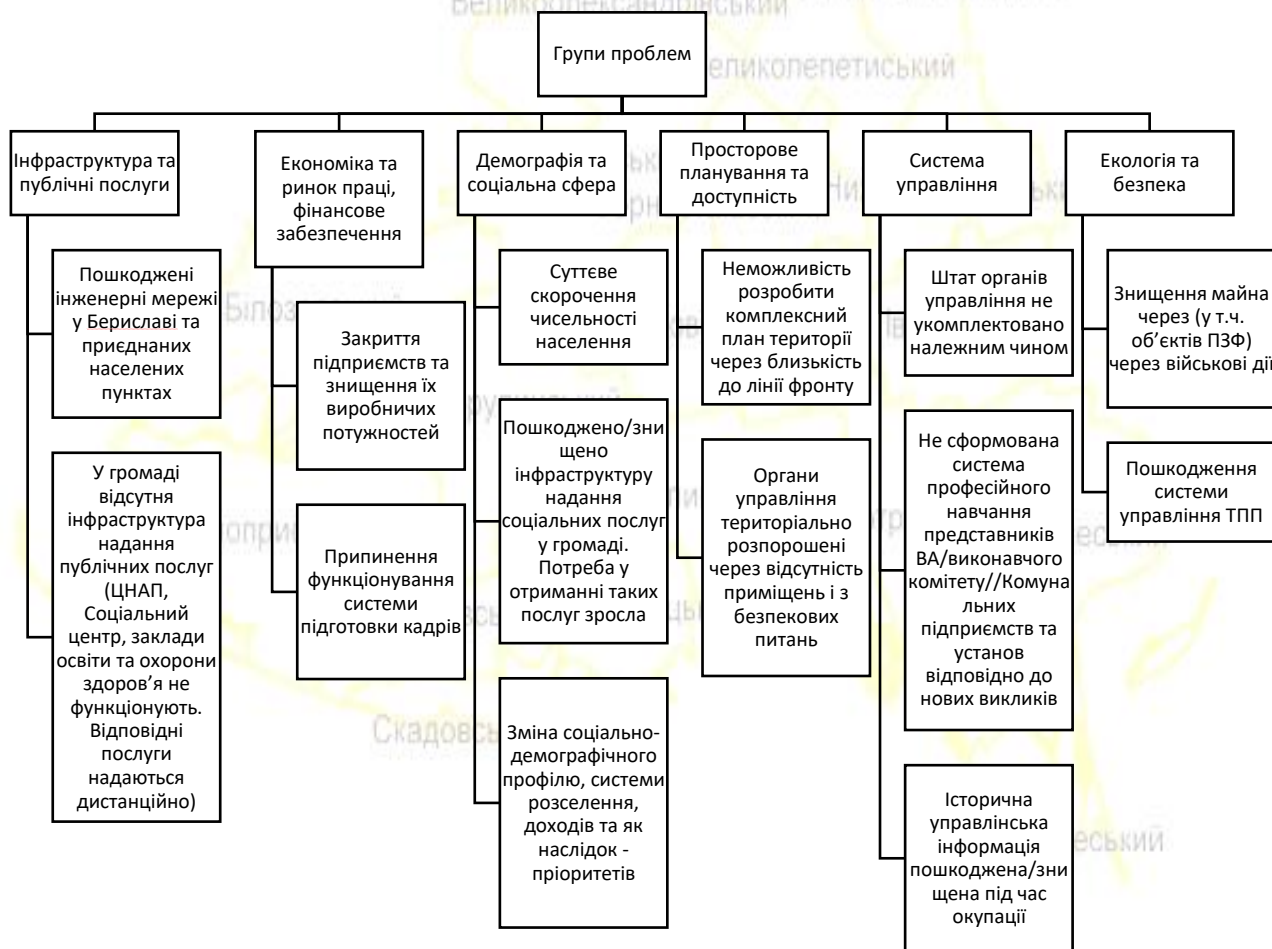


Рис. 6. "Дерево проблем" Бериславської міської територіальної громади

II. СТРАТЕГІЧНЕ БАЧЕННЯ І ПРІОРИТЕТИ ВІДНОВЛЕННЯ ГРОМАДИ

Стратегічне планування у сфері відновлення та розвитку територіальної громади – це адаптивний процес, який є залежним не лише від стратегічних орієнтирів у громаді, а від стратегічних обмежень, що змушують стратегічні розрахунки вкладати у певні рамки.

Найбільш ефективним інструментом опрацювання пріоритетів та обмежень розробки стратегій відновлення та розвитку громад є визначення базових умов відновлення та розвитку територіальної громади.

Базові умови відновлення та розвитку громади – це прогнозований шлях розвитку громади на основі даних та аналізу, який передбачає можливий розвиток громади за певний період часу в майбутньому. Цей сценарій зазвичай розробляється на основі даних про стан громади на даний момент, інформації про демографічні тенденції, тенденції у розвитку економіки та інші фактори, які можуть впливати на відновлення та розвиток громади.

Базові умови відновлення та розвитку громади допомагають визначити можливості та обмеження громади у майбутньому. Вони також можуть слугувати основою для розробки стратегії відновлення та розвитку громади, яка відповідає потребам громади та враховує зміни, які можуть відбутися в майбутньому.

Важливо розуміти, що базові умови – це прогнозна категорія, яка ґрунтується на певних даних та аналізі, і може бути змінена у залежності від того, як зміняться обставини. Однак вона допомагає громаді зрозуміти, як можна планувати своє відновлення та розвиток та які кроки необхідно зробити, щоб досягти бажаного результату.

Обмеження, які необхідно враховувати при розробці Плану відновлення та розвитку Бериславської міської територіальної громади умовно поділяються на дві частини.

1. Обмеження загального розвиткового характеру. До найбільш суттєвих з них можна віднести:

Обмеження фінансових ресурсів: фінансова спроможність може обмежити можливості здійснення деяких проєктів або реалізації деяких стратегій.

Обмеження правового середовища: законодавчі обмеження можуть вплинути на здійснення деяких стратегій або відкривати нові можливості.

Обмеження соціального середовища: культурні та соціальні фактори можуть впливати на здійснення деяких стратегій або на реакцію громади на них.

Обмеження екологічного середовища: екологічні обмеження можуть обмежувати можливості здійснювати деякі інфраструктурні проєкти або будівництво.

Обмеження ресурсів: наявні ресурси, такі як працівники, матеріали та обладнання, можуть бути обмеженими, що може обмежити можливості громади.

Обмеження часу: наявний час на виконання проєктів може бути обмеженим, що може обмежити можливості громади.

Обмеження політичного середовища: політичні фактори можуть впливати на здійснення деяких стратегій або на сприйняття їх громадою.

Обмеження технологічного середовища: нові технології можуть вимагати нових знань та експертизи, що може бути обмеженням для громади.

Ці різновиди обмежень є об'єктивними, тобто незалежними від сприйняття та розуміння розробників Плану, та повинні бути обов'язково враховані на рівні кількісних індикаторів Плану.

2. Обмеження характеру відновлювальних процесів. Ці обмеження стосуються конкретної ситуації, в якій знаходиться Бериславська міська територіальна громада на момент початку складання та реалізації Плану відновлення та розвитку.

Опис цього типу обмежень реалізується через низку ключових припущень, з врахуванням яких розроблюється План відновлення та розвитку громади. Щодо Плану Бериславської міської територіальної громади враховуються наступні припущення:

Операційні умови будуть зрозумілими для місцевої влади та інших категорій стейкхолдерів.

Імплементацию заходів Плану можна буде розпочати у 2023 році. Військові дії на території Бериславської та прилеглих громад припинено. Територія громади активно розмінується.

Інфраструктурні проекти фінансуватимуться за кошти Державного бюджету, обласного бюджету та спеціально створених фондів.

Нові технології доступні, у тому числі за рахунок реалізації програм транскордонного співробітництва.

Державна політика сприятиме відновленню постраждалих регіонів. Штучні перепони для місцевої влади не створюються.

Економічна ситуація суттєво не погіршується.

Визначення пріоритетів розвитку є результатом сумісної роботи Робочої групи з розроблення Плану та усіх бажаючих мешканців і стейкхолдерів громади, що долучалися до процесу опитування.

Поєднуючи результати оцінювання спроможності та забезпеченості відновлення громади засобами SWOT-аналізу та PESTEL-аналізу, результати опитування різних груп стейкхолдерів та мешканців громади, розроблене Робочою групою "дерево проблем" та визначені обмеження відновлення та розвитку Бериславської міської територіальної громади, сформоване "дерево пріоритетів" відновлення та розвитку громади (рис. 7).

Стратегічне бачення майбутнього громади:

Відновлена критична інфраструктура та ефективна система надання комунальних послуг.

Економіка функціонує та забезпечує надходження до бюджету, зайнятість, використання конкурентних переваг, перспективи для працевлаштування та припинення міграції.

Система управління громадою прозора та належним чином забезпечена кваліфікованими кадрами. При ухваленні управлінських рішень враховуються права та інтереси всіх груп стейкхолдерів.

Ствернені умови для життя мешканців: розбудовані громадські простори, доступна освіта, охорона здоров'я, спорт та дозвілля.



Рис. 7. "Дерево пріоритетів" відновлення та розвитку Бериславської міської територіальної громади

Основна мета побудови "дерева пріоритетів" – це зробити процес стратегічного планування більш системним та ефективним, дозволяючи зосередитись на найважливіших завданнях та ресурсах.

"Дерево пріоритетів" є основою побудови "дерева цілей" громади, яке, у свою чергу, є ключовим інструментом планування та управління процесами відновлення та розвитку громади. Пріоритети є своєрідними "надцілями", у межах яких групуються загальні орієнтири та задачі Плану відновлення та розвитку.

Деревовидна структура вказаних інструментів дозволяє візуалізувати список цілей, які були визначені для досягнення загальної мети, розташованих в ієрархічному порядку. Вищі елементи дерева представляють більш загальні цілі, тоді як нижчі елементи – це більш конкретні задачі або підцілі. Кожна гілка дерева може бути призначена для окремого відділу або функції, яка потребує розвитку. Дерево цілей може допомогти зосередитись на найважливіших цілях та визначити порядок важливості задач. Воно дозволяє зробити більш об'єктивний вибір між різними варіантами управлінської поведінки та дозволяє простежити зв'язки між цілями та завданнями. Крім того, дерево цілей може допомогти організувати ресурси, такі як людські та матеріальні, і забезпечити їхню ефективну використаність.

Робочою групою побудоване "дерево цілей" відновлення та розвитку Бериславської міської територіальної громади, але, зважаючи на багаточисельність цілей, його складно представити у вигляді графу. Тому "дерево цілей" наведене у вигляді відповідної таблиці (табл. 3).

Таблиця 3

Дерево цілей Плану відновлення та розвитку Бериславської міської територіальної громади

Стратегічна ціль	Оперативна ціль
Пріоритет А. Громада – центр агропромислового розвитку та інновацій	
A.1. Відбудова агропромислового комплексу у громаді за кластерним методом	A.1.1. Розвиток інфраструктури для переробки продукції АПК / виробництва продуктів харчування на території громади.
	A.1.2. Створення власної сировинної бази з продукції спеціалізованих господарств із вирощування ягід, овочів, фруктів, грибів, риби та іншої високо-маржинальної продукції в агросекторі.
	A.1.3. Формування на території громади мережі зберігання сільськогосподарської продукції, продуктів її переробки.
	A.1.4. Брендінг території та підвищення рівня впізнаваності громади через окремі її галузі/підприємства.
A.2. Скорочення відтоку населення у працездатному віці шляхом його інтеграцію у місцеву економіку	A.2.1. Розвиток системи професійного навчання із урахуванням соціально-економічних потреб громади.
	A.2.2. Стимулювання системи самозайнятості за підтримки місцевої влади та державних органів.
	A.2.3. Покращення ділового середовища (розбудова бізнес-інфраструктури, сприяння розвитку бізнесів із високим рівнем оплати праці).
	A.2.4. Використання природно-кліматичних особливостей та історичних переваг громади для розвитку туристичного потенціалу.
A.3. Зростання частки виробничого сектору у валовому продукті громади	A.3.1. Участь локальних підприємств у відбудові громади (у т.ч. через їх участь у державних замовленнях на постачання продукції та надання послуг).
	A.3.2. Залучення прямих інвестицій, грантового фінансування, технологій для розвитку діючих підприємств та започаткування стартапів.
	A.3.3. Верифікація активів на території громади. Визначення їх власників, стану та можливості використання.
A.4. Розвиток інвестиційного та інноваційного потенціалу	A.4.1. Систематизація місцевої регуляторної політики з на основі технологій цифровізації та електронного врядування.
	A.4.2. Забезпечення доступу місцевих бізнесів/ініціатив до нових технологій, наукових розробок шляхом налагодження співпраці із вітчизняними та іноземними науковими установами.
	A.4.3. Підвищення відкритості місцевого бізнесу, покращення взаємодії між владою та бізнесом.

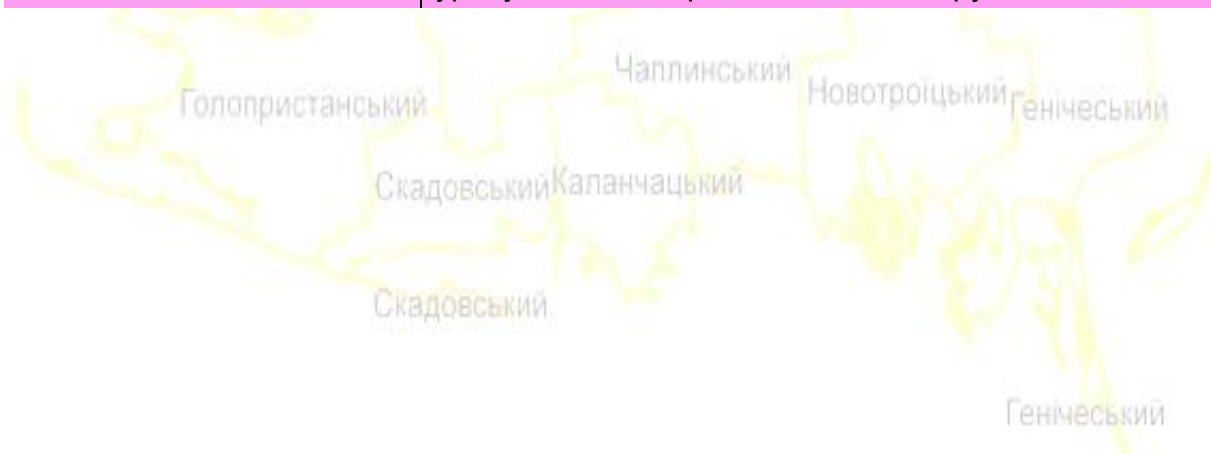
Стратегічна ціль	Оперативна ціль
Пріоритет В. Відновлена інфраструктура на засадах зеленої енергетики	
В.1. Забезпечення доступності комунальних послуг у населених пунктах громади із урахуванням поточних потреб	В.1.1. Відновлення інженерних мереж із застосуванням новітніх технологій.
	В.1.2. Відновлення матеріально-технічної бази та кадрового забезпечення комунальних підприємств/установ/інших надавачів послуг із урахуванням поточних та прогнозованих потреб громади.
	В.1.3. Розбудова системи збору, транспортування та переробки побутових відходів, будівельних відходів та води.
В.2. Забезпечення доступності адміністративних та соціальних послуг та ефективності функціонування відповідної інфраструктури	В. 2.1. Побудова системи визначення/моніторингу потреб користувачів та відповідного реагування.
	В.2.2. Відновлення комплексної системи надання адміністративних і соціальних послуг на місцях
	В.2.3. Оптимізація споживання енергоресурсів закладами надання публічних послуг
В.3. Забезпечення доступності освіти, культури та медичних послуг	В.3.1. Забезпечення доступності медичних послуг у всіх населених пунктах на основі оцінювання потреб населення.
	В.3.2. Створення безпечних просторів при закладах освіти та охорони здоров'я.
	В.3.3. Сприяння залученню вузькопрофільних фахівців на постійній або човниковій основі.
	В.3.4. Розвиток позашкільної, дошкільної та загальної освіти у громаді відповідно із урахуванням нових викликів.
	В.3.4. Модернізація закладів надання культурних послуг та інфраструктури дозвілля.
В.4. Створення належних умов життя та ревіталізація постраждалих територій	В.4.1. Відновлення пошкодженого житлового фонду, організація системи розселення у разі знищення майна.
	В.4.2. Розбудова мережі для реабілітації мешканців.
	В.4.3. Забезпечення безпечних умов життя.
	В.4.4. Збереження та відновлення історично-культурного фонду.
	В.4.5. Ліквідація наслідків катастрофи на Каховському водосховищі, стабілізація місцевих екосистем та запровадження постійного екомоніторингу.

Стратегічна ціль

Оперативна ціль

Пріоритет С. Демократична громада соціальної справедливості, відкритості та розвитку

С.1. Розбудова системи управління у відповідності до принципів "Good governance" та рекомендацій прозорості і відкритості Європейського Союзу	С.1.1. Забезпечення високих професійних якостей фахівців місцевої влади. Формування кадрового резерву.
	С.1.2. Забезпечення прозорості, відкритості та належного врахування інтересів всіх груп стейкхолдерів при ухваленні управлінських рішень.
С.2. Забезпечення соціальної, культурної, освітньої інтеграції мешканців громади	С.2.1. Доступний інтернет у всіх населених пунктів на базі публічних просторів.
	С.2.2. Підвищення доступності юридичних, психологічних послуг для різних категорій мешканців на території громади.
С.3. Забезпечення рівних умов для працевлаштування та розвитку на території громади	С.3.1. Розвиток можливостей для працевлаштування за рахунок кооперації місцевої влади із бізнесом, державними органами та спеціалізованими установами, організація громадських робіт
	С.3.2. Створення та обладнання відкритих просторів із урахуванням потреб інклюзивних груп мешканців



III. УПРАВЛІННЯ РЕАЛІЗАЦІЄЮ ПЛАНУ ВІДНОВЛЕННЯ ТА РОЗВИТКУ ГРОМАДИ

Ціль управління реалізацією Плану відновлення та розвитку територіальної громади полягає в досягненні цих цілей за допомогою координації різних заходів та проєктів, спрямованих на відновлення та розвиток громади. Загальна схема організації управління Планом відновлення та розвитку наведена на рис. 8.

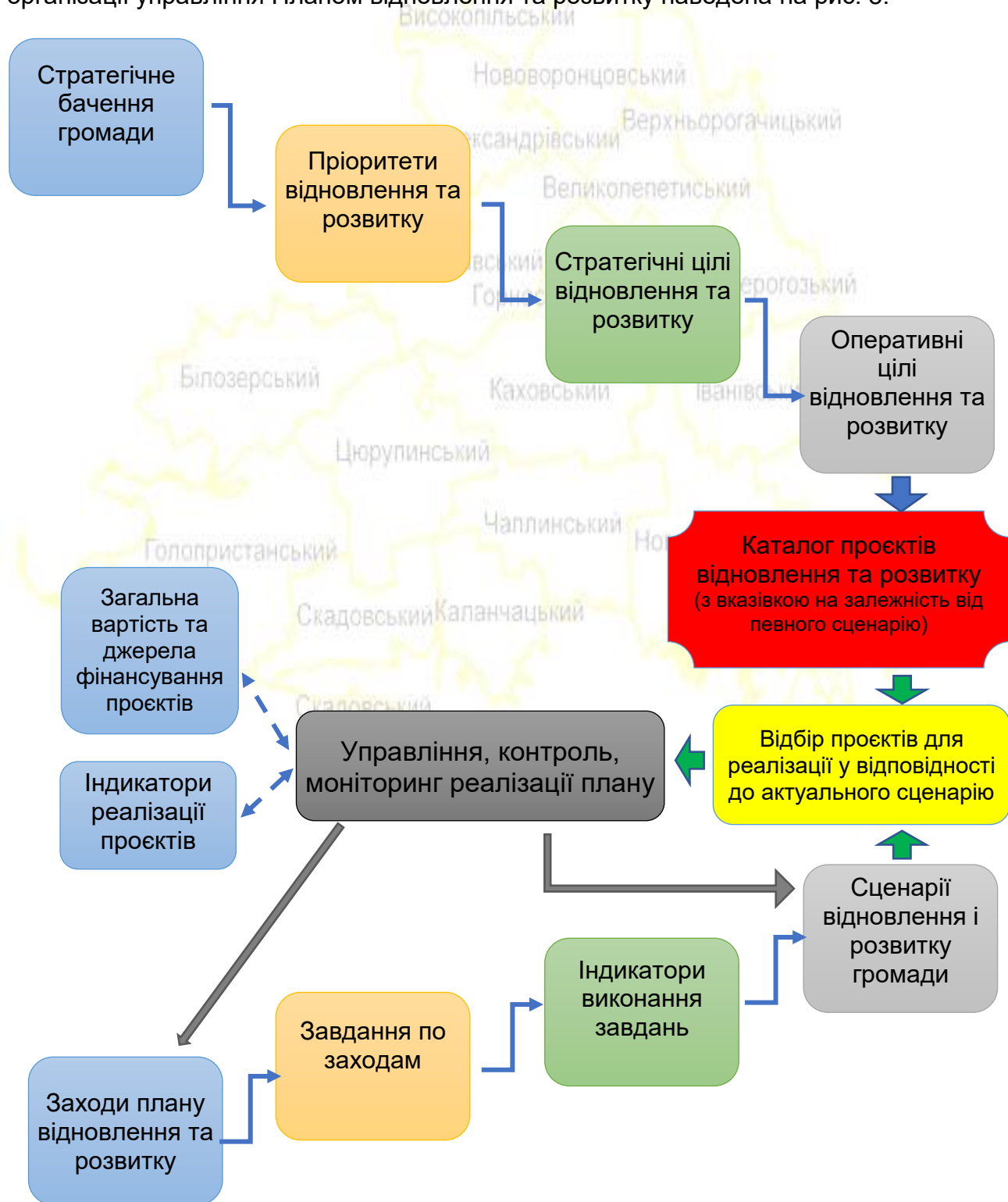


Рис. 8. Організаційна схема управління реалізацією Плану відновлення та розвитку територіальної громади

Управління, контроль, моніторинг реалізації Плану орієнтований на застосування сценарного підходу до визначення конкретних умов і обставин, в яких опиняється громада у певний час. Сценарій – це спосіб систематичної оцінки можливих наслідків і ризиків прийняття рішень в різних ситуаціях.

Управління реалізацією Плану відновлення та розвитку територіальної громади є складним завданням, оскільки вимагає врахування багатьох різноманітних факторів, які можуть впливати на розвиток подій. Сценарний підхід управління дозволяє врахувати можливі наслідки різних варіантів прийнятих рішень на різних етапах реалізації Плану, забезпечуючи зручний і надійний спосіб для управління ризиками та визначення найбільш ефективного шляху відновлення та розвитку.

Ключова відмінність плану відновлення від класичного плану розвитку полягає у тому, що стартова ситуація (момент початку реалізації плану) для розвитку може залишатися на місці, або ставати краще. Погіршення ситуації може відбуватися кількісно, але не якісно та інституціонально. Тому усі проекти, що реалізують стратегію розвитку, можуть бути реалізованими. План відновлення змушений об'єктивно виходити з тих обставин, що ситуація може і погіршитися, тому і частина цілей, і частина проєктів стають неактуальними. Непередбачуваність воєнного та повоєнного стану може зумовити не лише погіршення обставин, але й привести до зникнення базових умов реалізації плану. План, у якому це не враховано, загалом втрачає сенс.

Застосування сценарного підходу дозволяє поєднати загальне та ситуаційне. З одного боку, розробляється сукупність відносно універсальних заходів з відновлення, з деталізацією на завдання та індикатори оцінювання. А, з іншого боку, визначено "дерево цілей", що розкриває ситуаційно актуальну частину необхідних дій для відновлення та розвитку Бериславської міської територіальної громади з врахуванням базових припущень, що діють на момент розробки Плану. Дерево цілей деталізовано набором проєктів, що сприяють реалізації кожної з визначених цілей.

Поєднання каталогу проєктів та сукупності заходів з відновлення у процесі застосування сценарного підходу дозволяє виокремити проєкти, що одночасно є і актуальними і здатними до реалізації у межах діючого сценарію. Відповідно проєкти, які не здатні бути реалізованими при поточному сценарії, тимчасово призупиняються для реалізації, але можуть бути застосовані при зміні сценарію.

Орієнтація Плану відновлення на ключові універсальні заходи, а не на каталог розроблених проєктів означає, що процес управління отримує петлю зворотного зв'язку на ті моменти, які можуть змінити перебіг реалізації Плану, не змінюючи затвердженого "дерева цілей". Технічно процеси визначення дерева цілей/каталогу проєктів і визначення плану заходів/завдань/індикаторів ідуть паралельно. По першій лінії отримується "дерево цілей" і каталоги проєктів, які позначені атрибутом приналежності до певного сценарію розвитку громади. По другій лінії розробляється відносно універсальний план заходів з відновлення, який деталізується завданнями та індикаторами, та алгоритм застосування сценарного підходу. Потім, після визначення адекватного сценарію розвитку та відновлення, у реалізацію потрапляють не усі проєкти, а лише актуальні для цього сценарію. І у процесі управління реалізацією Плану уся друга лінія може коригуватися шляхом зворотного зв'язку.

У такому випадку об'єктом управління стає сукупність заходів, а не сукупність зібраних на момент затвердження проєктів. Система заходів розробляється універсальна, з можливістю редагування, і відповідно, під час реалізації Плану можуть з'являтися нові проєкти, на заміну тим, що втратили актуальність.

У табл. 4 наведено Ключові заходи, завдання та індикатори заходів плану відновлення та розвитку Бериславської міської територіальної громади, які покладено у основу процесу управління, контролю, моніторингу реалізації Плану.

Ключові заходи, завдання та індикатори заходів Плану відновлення та розвитку Бериславської міської територіальної громади

Заходи з відновлення та розвитку громади	Завдання заходів	Індикатори реалізації заходів
1. Ліквідація наслідків катастрофи на Каховському водосховищі та ревіталізація постраждалих територій	Переміщення та впорядкування життя населення з потенційно невідновлювальних територій.	Чисельність населення, яка потребує відселення. Порогове значення – 100% у перший квартал реалізації плану.
	Оцінка екологічних наслідків та потенційних екологічних ризиків. Визначення потреб та пріоритетності ліквідації екологічних наслідків.	Кількість обстежених об'єктів. Розмір обстежених площ. Порогове значення – 25% щоквартально.
	Санация ґрунтів та територій, прилеглих до Каховського водосховища, ревіталізація екосистем.	Площа ревіталізованих територій. Порогове значення – 20% щорічно.
	Інвентаризація та оцінка ступеня втрати функціональності об'єктів, що підлягають ревіталізації. Визначення потреб, пріоритетності та черговості ревіталізації об'єктів.	% оцінених об'єктів у загальній їх кількості. Порогове значення – 100% у перший рік реалізації плану.
	Ревіталізація постраждалих об'єктів, з урахуванням необхідності запобігання майбутнім катастрофам.	Питома вага ревіталізованих об'єктів. Порогове значення – 10% щорічно.
2. Відновлення житлового фонду 3. Відбудова об'єктів соціальної інфраструктури 4. Відбудова об'єктів житлово-комунального господарства 5. Відбудова об'єктів енергетичної інфраструктури 6. Відбудова об'єктів дорожньо-транспортної та мостової інфраструктури 7. Відновлення об'єктів інфраструктури електронних комунікаційних мереж	Інвентаризація та оцінка ступеня руйнувань та пошкоджень об'єктів, що підлягають відновленню. Визначення потреб, пріоритетності та черговості відновлення об'єктів.	% оцінених об'єктів у загальній їх кількості. Порогове значення – 100% у перший рік реалізації плану.
	Розробка та затвердження проектної та дозвільної документації. Відбір виконавців та визначення джерел фінансування.	% об'єктів у загальній їх кількості, щодо яких розроблено та затверджено проектну документацію та інші нормативні умови відбудови. Порогове значення – 50% щорічно.
	Розмінування та прибирання території відновлення для проведення будівельних робіт та покращення екологічної ситуації.	% площі громади, підготований для відновлювальних робіт. Порогове значення – 50% щорічно.
	Проведення ремонтних та будівельних робіт. Перевірка проектних вимог та забезпечення безпеки відновлених об'єктів.	Питома вага відновлених об'єктів. Порогове значення – 10% щорічно.
8. Відновлення системи соціального захисту та піклування 9. Відновлення системи надання публічних	Оцінка стану систем, оцінка потреб наявного населення громад у послугах окремих систем, визначення пріоритетів відновлення.	1. % оцінених систем у загальній їх кількості. Порогове значення – 100% у перший рік реалізації плану. 2. Визначений індекс доступності усіх різновидів державних послуг для усіх населених

Заходи з відновлення та розвитку громади	Завдання заходів	Індикатори реалізації заходів
<p>сервісів та послуг (адміністративні будівлі органів влади, приміщення та обладнання центрів надання адміністративних послуг тощо)</p> <p>10. Відновлення функціонування закладів культури та надання культурних послуг</p>		пунктів та верств населення громади. Порогове значення – 100% у перший рік реалізації плану.
	Розробка стратегій та програм відновлення з врахуванням наявних можливостей фінансування. Розробка проєктів відновлення.	% покриття програмами та проєктами відновлення потреб громади у державних послугах. Порогове значення – 50% щорічно.
	Відбудова, ремонт та відновлення матеріальних об'єктів інфраструктури надання публічних, соціальних та культурних послуг.	% відновлених об'єктів у загальній їх кількості. Порогове значення – 10% щоквартально.
	Збільшення кількості та якості наданих населенню публічних, соціальних та культурних послуг у населених пунктах громади.	1. % зростання кількості державних послуг, що надаються у населених пунктах громади. Порогове значення – 10% щоквартально. 2. % забезпеченості та доступності базових державних послуг у всіх населених пунктах громади. Порогове значення – 50% щорічно.
<p>11. Відновлення гідротехнічних споруд та екологічного стану берегової лінії уздовж р. Дніпро</p>	Оцінка стану гідротехнічних споруд, попередній аналіз можливих проєктів відновлення, визначення обсягу робіт і термінів їх виконання, визначення джерел фінансування.	% оцінених об'єктів у загальній їх кількості. Порогове значення – 100% у перший рік реалізації плану.
	Видалення сміття з берегової лінії, встановлення берегозахисних споруд та засадження відновлених ділянок рослинністю.	Довжина відновленої берегової лінії на території громади. Порогове значення – 25 км щорічно.
	Відбудова, ремонт та відновлення гідротехнічних споруд, відновлення рекреаційних зон.	% відновлених споруд у загальній їх кількості. Порогове значення – 50% щорічно.
<p>12. Відновлення та розвиток регіональної та місцевої економіки, створення нових робочих місць у громаді</p>	Оцінка повоєнного економічного потенціалу громади, визначення можливостей та темпів розвитку, потенційних напрямів інвестування.	Розроблений економічний профіль та інвестиційний паспорт громади.
	Розробка та реалізація проєктів, які спрямовані на підтримку розвитку економіки території, створення робочих місць, підвищення рівня життя населення та підвищення економічного потенціалу території.	1. Кількість реалізованих розвиткових проєктів. Порогове значення – 20 проєктів щорічно. 2. Збільшення кількості нових робочих місць, які були створені в рамках проєктів розвитку економіки. Порогове значення – 200 нових робочих місць щорічно. 3. % зменшення рівня безробіття в громаді. Порогове значення – 1% щорічно. 4. % зростання кількості суб'єктів підприємницької

Заходи з відновлення та розвитку громади	Завдання заходів	Індикатори реалізації заходів
		діяльності у населених пунктах громади. Порогове значення – 20% щорічно.
13. Відновлення агропромислового сектору громади	Розмінування земель сільськогосподарського призначення.	% розміненої площі земель до загальної площі земель громади. Порогове значення – 25% щорічно.
	Створення на території громади підприємницьких форм з переробки продукції АПК та виробництва продукції кінцевого споживання.	Кількість нових підприємств (бізнесів) зі зберігання, переробки та виробництва продукції кінцевого споживання на території громади. Порогове значення – 2 підприємства щорічно.
14. Забезпечення відповідності принципам "Good governance" та рекомендаціям прозорості і відкритості Європейського Союзу	Розвиток спроможності консультативно-дорадчих органів і формування системи публічних діалогів у громадах	1. Кількість консультативно-дорадчих органів у громаді. 2. Кількість взаємодій та спільних рішень між консультативно-дорадчими органами та органами влади.
	Адаптація публічних рішень, політик і програм, регуляторних документів і положень до вимог Європейського Союзу	1. Кількість змін публічних рішень та політик для відповідності європейським вимогам. 2. Рівень відповідності регуляторного середовища до вимог Європейського Союзу.
	Підвищення соціальної згуртованості, примирення і миробудування в громаді	1. Рівень сприйняття та розуміння ідеї соціальної згуртованості, примирення і миробудування серед членів громади. 2. Зниження кількості конфліктів із соціальним або етнічним підтекстом в громаді. 3. Кількість спільних ініціатив та рівня залученості громадськості до процесів прийняття рішень і вирішення конфліктів.

Заходи, що відображено у табл. 4 визначено та структуровано Робочою групою у відповідності до припущень та передбачень щодо можливого діапазону дій з відновлення та розвитку як за умови закінчення війни, так і за умови продовження бойових дій з певними наслідками.

Конкретизація набору заходів та проєктів, що реалізуються, відбувається на основі сценарного моделювання, сутність якого полягає у наступному.

Сценарний підхід у плануванні – це метод, який дозволяє прогнозувати різні можливі варіанти розвитку подій в майбутньому і розробляти плани дій в залежності від цих сценаріїв. Цей підхід дозволяє уникнути несподіваних проблем і допомагає планувати дії заздалегідь.

Основні кроки реалізації сценарного підходу у плануванні наступні:

Визначення можливих сценаріїв майбутнього. Для цього потрібно проаналізувати різні фактори, які можуть вплинути на розвиток ситуації, і визначити можливі варіанти розвитку подій.

Оцінка ймовірності кожного з сценаріїв. На цьому етапі необхідно проаналізувати, наскільки вірогідні різні сценарії, і приділити увагу тим, які можуть мати найбільший вплив на планування.

Розробка плану дій для кожного з сценаріїв. На цьому етапі необхідно розробити план дій для кожного з можливих сценаріїв, враховуючи ймовірність його реалізації.

Реалізація плану дій відповідно до відповідного сценарію. Після того, як було розроблено плани дій для кожного з можливих сценаріїв, необхідно відповідно до обраного сценарію проводити необхідні дії (реалізовувати заходи та проєкти).

Оцінка результатів та коригування планів дій. Після реалізації планів дій необхідно оцінити результати і внести необхідні корективи в плани дій, якщо це необхідно.

Реалізація комплексу заходів та проєктів Плану відновлення та розвитку Бериславської міської територіальної громади залежить від зовнішніх чинників, а їхнє моделювання доцільно представити на схемі за сценаріями – **песимістичним (П), базовим (Б) та оптимістичним (О).**

Будь-який зі сценаріїв охоплює такі напрямки (складові), як фізична безпека, економіка, екологія, демографія та людський капітал, стан критичної інфраструктури, система управління та зовнішні умови (регуляторне середовище).

Залежно від реалізації сценаріїв, доступних ресурсів та можливостей, планувальні заходи і дії влади можуть бути:

«реактивними» (передбачатимуть певні дії у відповідь на ті чи інші події, як реакцію)

та

«проактивними (спрямовуватимуться, в першу чергу, на досягнення результатів, закріплених документами стратегічного планування).

Заплановані до реалізації заходи і проєкти з відновлення та розвитку мають відповідати ключовим пріоритетам розвитку громади та актуальному, на момент реалізації Плану відновлення та розвитку, сценарію. Опис сценаріїв узагальнено наведено у табл. 5.

Аналіз ситуації та визначення актуального сценарію процесів відновлення та розвитку у територіальній громаді слугує інформаційною та організаційною основою подальших етапів реалізації Плану відновлення та розвитку.

Визначений конкретний тип актуального сценарію визначає пріоритетність та доцільність реалізації певного набору проєктів з "Каталогу проєктів" Плану відновлення та розвитку.

Таблиця 5

Опис та характеристики можливих сценаріїв

Сценарій	Опис можливого впливу
<p>Песимістичний</p>	<p>Сценарій передбачає суттєве погіршення умов за одним або кількома складовими та вимагатиме від місцевої/регіональної влади, насамперед «реактивних» заходів. Серед елементів його прояву можуть бути наступні (одна або кілька подій, наведених нижче):</p> <ul style="list-style-type: none"> • військові дії відбуваються безпосередньо на території громади (у часових рамках цього документу) / межі громади розташовані від зони військового протистояння на дистанції, яка дає можливість застосовувати більшість видів конвекційної зброї / органи влади не мають можливості здійснювати владні повноваження. Це є ключовою умовою, яка перешкоджає віднесенню громади до категорії «Громади відновлення», реалізацію комплексу заходів, пов'язаних із відбудовою інженерної інфраструктури та житлового фонду; • можлива ескалація військового конфлікту в Україні, що призведе до суттєвого зростання безпекових ризиків, скорочення операційних можливостей місцевої/регіональної влади, призупинення реалізації будь-яких твердих проєктів через загрозу їх повторного знищення/пошкодження, формування демографічної ями на окремо взятих територіях – у тому числі через погіршення умов життя на недоступність основних публічних послуг. • різке погіршення фінансових чи економічних можливостей держави / погіршення умов на окремих територіях. Проявами такого сценарію може стати скорочення фінансування інфраструктурних проєктів національного/регіонального рівня, перегляд соціально-економічних гарантій/умов для бізнесу і населення, міграція мешканців працездатного віку до інших регіонів або за межі країни, суттєве погіршення доступності технологій/фінансових ресурсів. • загострення екологічних/ технологічних/ безпекових/ демографічних/ інфраструктурних проблем на окремій території навіть за умови відносно сталих інших параметрів. Розвиток такого сценарію вимагатиме концентрації максимальних зусиль влади саме на вирішенні певної проблеми за рахунок зниження пріоритетності інших напрямків. <p><i>Для більшості варіацій негативних сценаріїв доцільними будуть реактивні заходи місцевої влади, спрямовані на вирішення критичних проблем, забезпечення доступності базових публічних і комунальних послуг мешканцям, підтримання мінімально-необхідних умов життя за обмежених ресурсів.</i></p>

Сценарій	Опис можливого впливу
Базовий	<p>Такий сценарій базується на імplementації ключових законодавчих ініціатив, а також характеристиці поточного стану, прогнозах і розрахунках державних органів і міжнародних установ: МВФ¹, Світового банку², ОЕСР³, ЮНКТАД, ПРООН тощо. Зазначимо, що наразі більшість таких прогнозів є зваженими та передбачають розвиток держави в умовах обмежених ресурсів та технологій.</p> <p>Сценарій передбачає керовану ситуацію в економіці, доступність базових послуг для населення, сталість бізнес-клімату та припинення військового протистояння упродовж року за умови відсутності:</p> <ul style="list-style-type: none"> • суттєвої додаткової шкоди економіці, демографії, екології, інфраструктурі регіону і територіальній громаді; • значних територіальних втрат або придбань за обмежений проміжок часу; • пандемій, або подій, які можуть концептуально змінити підходи до витрачання бюджетних коштів, а також управлінські пріоритети на рівні макрорегіону, країни чи окремого регіону/території; • участі України у інших екстериторіальних конфліктах, застосування засобів масового ураження чи природних катастроф на її території; • концептуальних змін у системі управління чи розподілу повноважень на місцях, що характеризувало б її, як нетипову, у тому числі через зміни у чинному законодавстві. <p><i>Для більшості варіацій базового сценарію доцільними будуть як реактивні заходи на виникаючі проблеми, так і проактивне планування, спрямоване на досягнення сталих результатів відповідно до визначених пріоритетів.</i></p>



1 https://mof.gov.ua/storage/files/Lol_MEFP_Ukraine_2023-03-24.pdf

2 <https://www.worldbank.org/en/country/ukraine/overview>

3 <https://www.oecd.org/ukraine-hub/en/>

Сценарій	Опис можливого впливу
Оптимістичний	<p>Такий сценарій передбачає суттєве коригування операційних умов, пов'язане із (одним або кількома чинниками із переліку):</p> <ul style="list-style-type: none"> • трансформацією системи управління, економіки – через інтеграцію до наднаціональних об'єднань чи союзів або поглибленої участі у них; • повним припиненням військових дій на території України та реалізацією механізму компенсації втрат; • отриманням унікальних можливостей доступу на ринки країн G-20 та преференцій від такого доступу; • широким застосуванням механізмів залучення коштів/технологій/інших ресурсів для відновлення півдня України за умови належного адміністрування таких ресурсів державними органами й ОМС та відповідною пріоритетністю; • глибокою трансформацією економіки та формуванням ділових / економічних центрів на півдні України. Така трансформація має бути закріплена планувальними документами національного рівня, сприяти реалізації інфраструктурних проєктів та створювати особливі умови (бізнес-клімат) на певній території у разі, якщо проєкти пов'язані із розвитком виробництва, продовольчою та енергетичною безпекою в регіоні, застосуванням новітніх технологій. <p><i>Для більшості варіацій оптимістичного сценарію доцільними будуть заходи і проєкти спрямовані на досягнення сталих результатів відповідно до визначених пріоритетів, а також проєкти, спрямовані на трансформацію соціально-економічного комплексу громади у відповідності до прогнозованих викликів.</i></p>



КАТАЛОГ ПРОЄКТІВ

№	Назва проекту регіонального (місцевого) розвитку (із зазначенням повної адреси: район, громада, населений пункт, вулиця, будинок)	Сценарій, до якого належить проект (Б-базовий, О-оптимістичний, П-песимістичний)	Територія, на яку матиме вплив реалізація проекту	Чисельність населення на яке матиме вплив реалізація проекту, осіб	Опис проблеми, на вирішення якої спрямований проект	Пріоритетний напрям відновлення та розвитку, короткий опис проекту, створення умов для повернення людей, основні заходи та інша інформація
1	2	3	4	5	6	7
1. Проекти спрямовані на відновлення житлового фонду						
1.1. Багатоквартирні житлові будинки						
1	Розробка звітів з технічного обстеження та Проектно-кошторисної документації, для багатоквартирних житлових будинків пошкоджених внаслідок військової агресії рф.	Б, П	Даний проект буде охоплювати власників та управителів житлових будинків, які були пошкоджені та зруйновані в наслідок військової агресії рф (станом на 01.06.2023 орієнтовно пошкоджено 68- багатоквартирних будинки, з них 70 % потребують звітів та ПКД).	Власники та управителі багатоквартирних житлових будинків. комунальне підприємство, 29 ОСББ	<p>Відновлення житлового фонду є одним з найважливіших аспектів відновлення громади після кризових ситуацій, таких як військова агресія рф. Постраждалі будинки і споруди мають велике значення для людей, які втратили свої житла через війну.</p> <p>Основним та початковим кроком для відновлення житлового фонду є його оцінка стану пошкодження, визначення необхідних ремонтних та відновлювальних робіт, а також розробка детальних планів та кошторисів для відновлення житлових приміщень.</p> <p>Без наявності необхідної технічної бази для оцінки та аналізу стану житлового фонду, неможливо визначити розміри руйнувань, зробити прогнози щодо фінансових витрат, спланувати необхідний обсяг відновлювальних робіт та отримати належне фінансування включаючи державні кошти, гранти, міжнародну допомогу та приватні інвестиції, встановити пріоритети їх виконання.</p>	<p>Пріоритет В. Відновлена інфраструктура на засадах зеленої енергетики</p> <p>Стратегічна ціль В.4. Створення належних умов для всіх категорій мешканців</p> <p>Цілі проекту - Розробка Звітів з технічного обстеження та проектно-кошторисної документації для відновлення багатоквартирних житлових будинків.</p> <p>Цей проект має на меті забезпечити необхідну технічну базу та документацію для відновлення пошкоджених будинків та поліпшити житлові умови для людей, постраждалих внаслідок військової агресії рф.</p> <p>При відсутності Звіту з технічного обстеження, реєстратори Реєстру пошкодженого та зруйнованого майна (РПЗМ) не можуть внести необхідну інформацію до РПЗМ. Це заважає власникам та управителям житлових будівель скористатись державною програмою щодо компенсації для відновлення пошкоджених об'єктів нерухомого майна, які постраждали від бойових дій, терористичних актів, диверсій, пов'язаних з збройною агресією Російської Федерації, за допомогою електронної публічної послуги "eВідновлення".</p> <p>В ході реалізації проекту буде здійснено дослідження та обстеження пошкоджених об'єктів для визначення їх стану та потреб у відновленні, в тому числі:</p> <ul style="list-style-type: none"> - розробка технічних звітів: Проведення комплексного аналізу будівель, включаючи оцінку структурної безпеки, розрахунок необхідних ремонтних робіт та визначення вимог до відновлення. - проектно-кошторисна документація: Розробка детального проекту відновлення, включаючи плани ремонтних робіт, технічні специфікації, оцінку вартості та складання кошторисів. - подання технічних звітів та проектно-кошторисної документації: Підготовка та подання відповідної документації до відповідних

						органів та організацій для отримання затвердження та подальшого фінансування проекту.
2	Відновлення, відбудова багатоповерхових житлових будинків м. Берислава	Б, О	м. Берислав	Мешканці багатоповерхових житлових будинків м. Берислав Бериславської територіальної громади 2300 осіб.	12 багатоповерхових житлових будинків без ліфтового обладнання, з них: 9 п'ятиповерхових, 3 — двоповерхові - усі ці будинки до вторгнення РФ на територію Херсонської області повноцінно функціонували. На сьогодні всі будівлі мають ті чи інші пошкодження.	<p>Пріоритет В. Відновлена інфраструктура на засадах зеленої енергетики</p> <p>В.4. Створення належних умов для всіх категорій мешканців. Мета: відновлення, відбудова багатоповерхових житлових будинків та облаштування прибудинкової території для повернення та постійного проживання мешканців м. Берислав Багатоповерхові житлові будинки можуть бути відновлені в своїй попередній формі або ж вдосконалено за новими стандартами та потребами з урахуванням сучасних принципів відбудови, зокрема, термомодернізації фасадних стін, аби зменшити споживання енергії. Доцільними є встановлення альтернативних джерел енергії (сонячні батареї, вітряки, гібридні станції).</p> <p>Завдяки відбудові багатоповерхових житлових будинків відбудеться поліпшення якості помешкань громадян міста Берислава, а також буде створене безпечне середовище для громадян, що втратили житло.</p> <p>Під час відбудови та відновлення житлових будинків необхідно вжити заходів із покращення безпеки громадян, а саме: встановлення протипожежних систем, облаштування індивідуальних систем опалення облаштованих котлами на природному газі та електроенергії, відновлення системи водопостачання та водовідведення, побудова і облаштування укриття (бомбосховища). Облаштування укриття є обов'язковим з урахуванням викликів та небезпек сьогодення, нестабільності в сучасному світі.</p>
1.2. Індивідуальні житлові будинки						
1	Розробка звітів з технічного обстеження індивідуальних житлових будинків, які постраждали внаслідок військової агресії РФ, на території Бериславської міської територіальної громади	Б, П		900 власників приватних житлових будинків Бериславської міської територіальної громади	<p>Проблема зруйнованості та пошкодження індивідуальних житлових будинків внаслідок військової агресії РФ є серйозною та надзвичайно складною для постраждалих територій. Ця проблема виникає внаслідок непрямих та прямих наслідків військових дій, включаючи обстріли, бомбардування та інші форми воєнних дій.</p> <p>Зруйновані та пошкоджені будинки призводять до значних проблем для мешканців. Вони втрачають свої домівки, житлові умови стають непридатними для проживання, а інфраструктура та комунальні послуги можуть бути вкрай обмеженими або недоступними.</p> <p>Ця проблема також впливає на економічний розвиток території, оскільки пошкоджені будинки не здатні забезпечити належний рівень життя та створювати комфортні умови для життя, як наслідок</p>	<p>Пріоритет В. Відновлена інфраструктура на засадах зеленої енергетики</p> <p>Стратегічна ціль В.4. Створення належних умов для всіх категорій мешканців</p> <p>Цілі проекту - Розробка Звітів з технічного обстеження індивідуальних житлових будинків, які постраждали внаслідок військової агресії РФ, на території Бериславської міської територіальної громади. Цей проект має на меті забезпечити необхідну технічну базу та документацію для відновлення пошкоджених індивідуальних будинків та поліпшити житлові умови для людей, постраждалих внаслідок військової агресії РФ.</p> <p>Відсутність Звіту з технічного обстеження, не дає змогу реєстраторам внести до Реєстру пошкодженого та зруйнованого майна (РПЗМ) необхідну інформацію. Це заважає власникам житлових будівель скористатись державною програмою щодо компенсації для відновлення пошкоджених об'єктів нерухомого майна, які постраждали від бойових дій, терористичних актів, диверсій, пов'язаних з збройною агресією Російської Федерації, за допомогою електронної публічної послуги "eВідновлення", а також подаватись на інші види допомог, включаючи міжнародні, для залучення коштів для фінансування робіт з відновлення житлових будинків.</p>

					<p>мешканці змушені покинути свої домівки, громаду.</p> <p>На території Бериславської ТГ (станом на 01.06.2023 рік) близько 1500 пошкоджених та зруйнованих будинків. Близько 40 % мають незначні пошкодження, які не потребують складання Звітів з технічного обстеження. Інші 60% будинків мають наявні пошкодження несучих та огорожувальних конструкцій, ступінь та характер яких свідчить про необхідність виконання робіт щодо часткового демонтажу частин об'єкта або його окремих конструкцій, підсилення об'єкта або його окремих несучих та огорожувальних конструкцій, та потребують складання Звітів.</p>	<p>В міському бюджеті на заходи з розроблення Звітів з технічного обстеження будівель та споруд передбачено (станом на 01.06.2023 р.) 300 тис. грн. Але цих коштів не вистачить при таких масштабах руйнувань. Орієнтовна вартість розробки технічного звіту для індивідуального будинку складає близько 25 тис. грн.</p>
2	<p>Відбудова з використанням зеленої енергетики індивідуальних житлових будинків, що використовуються для організації діяльності прийомних родин, дитячих будинків сімейного типу та патронатних родин Бериславської міської ради, які постраждали внаслідок збройної агресії рф</p>	Б, О	<p>Територія Бериславської міської територіальної громади</p>	<p>Батьки-вихователі, прийомні батьки, патронатні вихователі, діти-сироти, діти-позбавлені батьківського піклування, особи з їх числа, діти, що опинилися у складних життєвих обставинах - 130 осіб</p>	<p>На території громади функціонують 9 дитячих будинків сімейного типу, у яких виховується 72 дитини-сироти, дитини, позбавленої батьківського піклування, осіб з їх числа; 8 прийомних родин, в які влаштовано 22 дитини пільгової категорії та осіб з їх числа; 1 патронатна родина, де на тимчасовому вихованні перебуває 2 дитини.</p> <p>Реалізація цього проекту забезпечує створення безпечного житлового простору для дітей, які перебувають у ДБСТ, ПС, патронатних родинах. Це означає, що будинок має відповідати будівельним нормам і стандартам безпеки, включаючи електробезпеку, пожежну безпеку, безпеку сходів та загальну безпеку споруди.</p>	<p>Пріоритет В. Відновлена інфраструктура на засадах зеленої енергетики</p> <p>В.4. Створення належних умов для всіх категорій мешканців</p> <p>Мета: Відбудова індивідуальних житлових будинків, що використовуються для організації діяльності прийомних сімей (далі - ПС), дитячих будинків сімейного типу (далі — ДБСТ) та патронатних родин полягає у створенні безпечного та комфортного середовища для дітей, які в них виховуються та проживають.</p> <p>Відновлення житла має створити комфортні умови проживання для дітей. Це може включати відновлення опалення, систем водопостачання та каналізації, ефективну ізоляцію будинку, налагодження системи кондиціонування повітря, а також відновлення інших житлових зручностей з використанням зеленої енергетики.</p> <p>Важливо створити простір, що сприяє розвитку дітей, які перебувають у сімейних формах виховання та під патронатом.</p> <p>Це може включати відновлення кімнат для навчання та гри, створення зон для творчості, ігрові та спортивні майданчики або садові ділянки для вивчення природи та проведення активностей на відкритому повітрі.</p> <p>Важливо створити житлове середовище, яке враховує психологічні потреби дітей та потреби дітей з особливими потребами (інклюзивні).</p>
1	<p>Відновлення гуртожитку комунального закладу «Бериславський медичний фаховий коледж» Херсонської обласної ради</p>	Б, О	<p>Територія міста Берислав</p>	<p>400-600 учнів</p>	<p>1.3. Гуртожитки</p> <p>Ключовим аспектом відновлення діяльності комунального закладу «Бериславський медичний фаховий коледж» Херсонської обласної ради є відновлення студентського гуртожитку. Відновлення інженерних мереж із застосуванням новітніх технологій. Створення безпечних умов проживання та</p>	<p>Пріоритет В. Відновлена інфраструктура на засадах зеленої енергетики</p> <p>Стратегічна ціль В.3. Забезпечення доступності освіти, культури та медичних послуг</p> <p>Метою проекту є відновлення будівлі, інженерних мереж гуртожитку із застосуванням новітніх технологій зеленої енергетики, поліпшення та модернізація матеріально-технічної бази та створення комфортних безпечних умов проживання та навчання</p>

					забезпечення доступності до гуртожитку, що передбачає проведення ремонту систем електро-, тепло-, водопостачання, водовідведення та каналізації, модернізацію або встановлення систем протипожежного захисту, забезпечення гуртожитку засобами безперешкодного доступу до об'єкту, створення умов доступності для осіб з інвалідністю та інших маломобільних груп населення.	студентів. Створення комфортабельних умов проживання шляхом оснащення гуртожиток додатковими зручностями (спортивними залами, пральними кімнатами, приміщеннями для самостійної роботи, залами для тренінгової та групової роботи, обладнаними сучасними меблями, з доступом до інтернету); Основна ідея проекту – створення сучасного середовища для проживання, навчання та розвитку студентів коледжу. Це дозволить поліпшити умови навчання в коледжі, зробити навчально-виховний процес більш сучасним, креативним та продуктивним.
2. Проекти спрямовані на відбудову об'єктів соціальної інфраструктури						
2.1. Заклади дошкільної освіти						
1	Відновлення та термомодернізація Зміївських закладів дошкільної освіти №1 та №3 Бериславської міської територіальної громади для підвищення рівня комфортного перебування дітей та зменшення витрат на енергоносії	Б, О	с. Зміївка	Населення с. Зміївка – 2700 осіб	Проблема полягає у повному/частковому руйнування закладів та тому що жоден із закладів громади не термомодернізований по сучасним вимогам.	Пріоритет В. Відновлена інфраструктура на засадах зеленої енергетики Метою проекту є відновлення та термомодернізація, що обумовить підвищення комфортності перебування у ньому дітей, зменшить витрати на енергоносії, привабить громаду для повернення мешканців. В рамках проекту планується: - виконання енергетичного аудиту закладів; - виготовлення проектно-кошторисної документації та її експертизи; - оплата послуг з виготовлення проектно-кошторисної документації; - на оплату робіт з капітального ремонту (термомодернізації) будівель закладів.
2	Відновлення та термомодернізація Шляхівського закладу дошкільної освіти Бериславської міської територіальної громади для підвищення рівня комфортного перебування дітей та зменшення витрат на енергоносії	Б, О	с. Шляхове	1000 осіб жителів села	Проблема полягає у повному/частковому руйнування закладів та тому що жоден із закладів громади не термомодернізований по сучасним вимогам. Основна ідея проекту – відновлення та термомодернізація закладу за сучасними енергозберігаючими технологіями.	Пріоритет В. Відновлена інфраструктура на засадах зеленої енергетики Метою проекту є відновлення та термомодернізація, що обумовить підвищення комфортності перебування у ньому дітей, зменшить витрати на енергоносії, привабить громаду для повернення мешканців.
2.2. Заклади загальної середньої освіти						
1	Відновлення діяльності Бериславського опорного закладу повної загальної середньої освіти у Бериславській міській територіальній громаді	Б, О	Здобувачі освіти та мешканці Бериславської територіальної громади	700 -1000 учнів	У закладі необхідно провести поточний ремонт будівлі (ремонт даху, утеплення закладу, встановлення віконних і дверних блоків ремонт електромережі відповідно до сучасних вимог та кількості техніки), встановлення сонячних батарей на даху закладу, встановити арочний металодетектор-рамка, облаштувати	Пріоритет В. Відновлена інфраструктура на засадах зеленої енергетики. Метою проекту є відновлення інженерних мереж із застосуванням новітніх технологій, матеріально-технічної бази, кадрового забезпечення закладу та створення комфортних безпечних умов, із урахуванням потреб інклюзивних груп, за рахунок оптимізації споживання енергоресурсів закладом. Основні завдання:

					комфортні освітні середовища, встановити систему "Батьківського контролю" та Інтегрований комплекс "Безпечна та Розумна Школа"	<p>Організація надійного автоматизованого пропускового режиму на територію навчального закладу;</p> <p>Оперативне сповіщення батьків про вхід / вихід дітей з навчального закладу за допомогою SMS та електронної пошти.</p> <p>Впровадження багатофункціональних безконтактних учнівських квитків на основі технології Mifare Plus.</p> <p>Автоматизація основних навчальних процесів, пов'язаних з плануванням шкільних занять, контролем знань, моніторингом успішності і т. д .</p> <p>Створення на базі інтернет - порталу Освіта ефективної комунікаційної платформи для взаємодії викладачів, учнів та їх батьків. Побудувати для учнів з особливими освітніми проблемами ліфт.</p> <p>Побудувати сучасний спортивний майданчик, відновлення асфальтованого покриття навколо закладу тощо</p>
2	Ремонт спортивного майданчику та придбання необхідного сучасно-го спортивного обладнання Бериславського опорного закладу повної загальної середньої освіти	О	Здобувачі освіти та мешканці Бериславської територіальної громади	700 -1000 учнів	Проблема полягає у незадовільному стані спортивного майданчику та непридатності його для експлуатації.	<p>Пріоритет В. Відновлена інфраструктура на засадах зеленої енергетики</p> <p>В.3. Забезпечення доступності освіти, культури та медичних послуг</p> <p>Цілі проекту - Популяризація здорового способу життя серед здобувачів освіти, дітей різного віку громади, шляхом проведення сучасних уроків, конкурсів, змагань, участі населення у спортивних та оздоровчих заходах. Встановлення спортивного майданчику та тренажерів сприятиме залученню молодого покоління до активного(цікавого) навчання, відпочинку та виховання здорової нації. Проведення сучасних уроків у комфортних сучасних умовах. Проведення дозвілля з користю та для здорового способу життя.</p> <p>Задля досягнення визначеної мети пропонується створення сучасного і актуального спортивно-ігрового комплексу для проведення сучасних уроків, залучення дітей різної вікової категорії ,а також до-рослих до фізичної активності. Пропонується огородити існуюче футбольне поле з усіх сторін сіткою для забору висотою не менше 2,0 м. Сторони площадки, укріплюються бордюрами. Встановити сучасний спортивний майданчик по зонах (баскетбольне, футбольне, волейбольне поле; смуга перешкод; тренажерний майданчик; лавки для вболівальників, відпочинку та спілкування, а також сміт-теві корзини для забезпечення чистоти та порядку. Встановити освітлення спортивного майданчика. Цей проект має комплексно вплинути на мешканців закладу і міста. Покращити самопочуття та мотивувати до занять спортом. Також він відволіче молодь від соці-ально-небезпечної діяльності та сприятиме поліпшенню контакту між членами громади. Улаштування сучасного штучного покриття.</p>
2.3. Заклади вищої (фахової передвищої) та професійної (професійно-технічної) освіти						
1						
2						
Всього за напрямом			x	x	x	x

2.4. Лікувально-профілактичні заклади

1	Реконструкція відділень, поліклініки, господарських будівель та споруд КНП “Бериславська центральна районна лікарня”	Б, О	Територія Бериславської міської територіальної громади та Бериславського району	Населення Бериславського району, оскільки при створенні госпітальних округів медичний заклад визначено опорним закладом для району (станом на 01.01.2022 — 97 365 ос.).	Проблема полягає в необхідності поліпшенні якості надання медичної допомоги та забезпеченні безпечного та ефективного середовища для пацієнтів і медичного персоналу, яке критично знижене унаслідок бойових дій.	<p>Пріоритет В. Відновлена інфраструктура на засадах зеленої енергетики</p> <p>Стратегічна ціль В.3. Забезпечення доступності освіти, культури та медичних послуг</p> <p>Мета: відновлення і поліпшення інфраструктури та медичного обладнання для надання якісної медичної допомоги хворим та постраждалим.</p> <p>КНП “Бериславська центральна районна лікарня” Бериславської міської ради являє собою майновий комплекс, що складається із громадського будинку з господарськими (допоміжними) будівлями та спорудами. Майновий комплекс має 12 корпусів, найвищий — 3 поверхи. Проектна потужність об’єкту — 178 осіб (прийом у поліклініці), 136 ліжкомісць (стаціонар). На 3866,8 кв.м. території медичного закладу до повномасштабного вторгнення рф повноцінно функціонували: КНП “Бериславська ЦРЛ”, КНП “Бериславський центр ПМСД”, Бериславська станція екстреної (швидкої) медичної допомоги КЗ “ОТЦЕМД та МК” ХОР, Бериславська міська амбулаторія сімейної медицини загальної практики та відділення гемодіалізу, облаштування якого було завершено і готувалося до введення у експлуатацію.</p> <p>Процес реконструкції включатиме відновлення будівель, електричних систем, водопостачання та інших інженерних мереж на засадах зеленої енергетики, а також закупівлю нового медичного обладнання та матеріалів, залежно від ступеню руйнувань на час закінчення військових дій на території громади. Якщо при відбудові не буде враховано автономність енерго- та теплопостачання, то заклад не зможе гарантувати якісне та вчасне надання медичних послуг населенню.</p>
---	--	------	---	---	---	--

2.5. Санітарно-профілактичні заклади

1						
2						
Всього за напрямом			x	x	x	x

2.6. Заклади соціального захисту та піклування (центри соціального забезпечення, інтернати для людей похилого віку, заклади для дітей-сиріт і дітей)

1	Відновлення будівель та споруд відділення стаціонарного догляду для постійного або тимчасового проживання громадян комунального закладу Бериславської міської ради «Територіальний центр соціального	О	Територія Бериславської міської територіальної громади та Бериславського району	Усі мешканці населених пунктів громади (станом на 01.01.2022 – близько 18300 ос., на 01.01.2023 — 9 061 ос.).	У будівлі Відділення стаціонарного догляду наявні пошкодження несучих та огорожувальних конструкцій, ступінь та характер яких свідчить про необхідність виконання робіт щодо часткового демонтажу частин об’єкта або його окремих конструкцій, підсилення об’єкта або його окремих несучих та огорожувальних конструкцій, - рекомендовано виконання робіт з відновлення капітального ремонту, реконструкції.	<p>Пріоритет В. Відновлена інфраструктура на засадах зеленої енергетики</p> <p>В.2. Забезпечення доступності адміністративних та соціальних послуг та ефективності функціонування відповідної інфраструктури.</p> <p>Мета: відбудова, відновлення будівлі відділення стаціонарного догляду для постійного або тимчасового проживання громадян КЗ «Територіальний центр соціального обслуговування (надання соціальних послуг)», поліпшення інфраструктури та обладнання для надання якісних соціальних послуг стаціонарного догляду потребуючим.</p> <p>Саме відділення являє собою майновий комплекс, що складається із громадського будинку (836,6 кв.м) з господарськими</p>
---	--	---	---	---	--	---

	обслуговування (надання соціальних послуг)»					(допоміжними) будівлями та спорудами. Проектна потужність об'єкту — 35 ліжкомісць (стаціонарний догляд). До повномасштабного вторгнення рф відділення повноцінно функціонувало. Процес його відновлення (відбудови) включатиме відновлення будівлі самого стаціонару для отримувачів послуг та допоміжних споруд (прачки, гаража, надвірних підсобних будівель, водонапірної вежі), електричних систем, водопостачання та інших інженерних мереж, а також закупівлю нового обладнання, меблів та матеріалів, залежно від ступеню руйнувань на час закінчення військових дій на території громади.
2	Реконструкція комунального закладу Бериславської міської ради «Територіальний центр соціального обслуговування (надання соціальних послуг)», (надалі – територіальний центр соціального обслуговування), м. Берислав, вул. Успенська, 10	Б, О	Територія Бериславської міської територіальної громади та Бериславського району	Усі мешканці населених пунктів громади (станом на 01.01.2022 – близько 18300 ос., на 01.01.2023 — 9061 ос.).	У будівлі "Територіального центру соціального обслуговування (надання соціальних послуг)" наявні пошкодження несучих та огорожувальних конструкцій, ступінь та характер яких свідчить про необхідність виконання робіт щодо часткового демонтажу частин об'єкта або його окремих конструкцій, підсилення об'єкта або його окремих конструкцій, - рекомендовано виконання робіт з відновлення капітального ремонту, реконструкції.	<p>Пріоритет В. Відновлена інфраструктура на засадах зеленої енергетики</p> <p>В.2. Забезпечення доступності адміністративних та соціальних послуг та ефективності функціонування відповідної інфраструктури. Мета: капітальний ремонт і поліпшення інфраструктури та обладнання для надання якісних базових та інших соціальних послуг потребуючим.</p> <p>Територіальний центр соціального обслуговування являє собою майновий комплекс, що складається із адміністративної будівлі (1188,0 кв.м) з господарськими (допоміжними) будівлями та спорудами. Проектна потужність об'єкту — 5000 осіб, що користуються соціальними послугами та отримують різні види соціальних допомог. Територіальний центр соціального обслуговування до повномасштабного вторгнення рф повноцінно функціонувало.</p> <p>Процес капітального ремонту включатиме відновлення адміністративної будівлі територіального центру соціального обслуговування та господарських (допоміжних) будівель та споруд (сараю, гаража, туалету, мостіння, огорожі), електричної системи, опалення твердопаливного та електроопалення, водопостачання та інших інженерних мереж, а також закупівлю нового обладнання, меблів та матеріалів, залежно від ступеню руйнувань на час закінчення військових дій на території громади.</p>
2.7. Об'єкти закладів культури						
1	Створення і організація функціонування центру переїзного літнього кінотеатру під відкритим небом у Бериславській міській територіальній громаді	О	Бериславська ТГ та інші громади Бериславського району	близько 15000 ос.	Проблемою є відсутність доступу жителів громади до культурних послуг. Руїнація та пошкодження закладів культури громади, під час бойових дій, значно посилює проблему.	<p>Пріоритет С. Демократична громада соціальної справедливості, відкритості та розвитку</p> <p>С.2. Забезпечення соціальної, культурної, освітньої інтеграції мешканців громади</p> <p>Цілі проекту - відновлення культурного потенціалу громади, що дозволить мешканцям будь якого населеного пункту безперешкодно отримати нові сучасні доступні послуги та культурно – соціальний простір для усіх верств населення.</p> <p>Створення на базі Бериславського Центру культури та дозвілля імені Т.Г. Шевченка Бериславської міської ради виїзного літнього кінотеатру під відкритим небом, що дозволить вирішити проблему культурного розвитку та дозвілля жителів Бериславської МТГ. Літній кінотеатр переїздитиме за розкладом від одного населеного пункту до іншого, щоб усі жителі громади, навіть мало мобільні та</p>

						пільгової категорії мали доступ до сучасних культурних послуг із зручним місцем розташування та годинами роботи.
2.8. Об'єкти закладів фізичної культури та спорту						
1	Модернізація спортивного комплексу Бериславської комплексної дитячо-юнацької спортивної школи ім. В. К. Сергеева та стадіону «Машинобудівельник»	О	м. Берислав	5000 ос.	В результаті бойових дій зазнали пошкодження та руйнування спортивні об'єкти спортивного комплексу Бериславської комплексної дитячо-юнацької спортивної школи ім. В. К. Сергеева та стадіону «Машинобудівельник», на яких тренувались діти та дорослі мешканці громади, проводились спортивні змагання. Фактично сьогодні втрачена спортивна інфраструктура громади.	<p>Пріоритет В. Відновлена інфраструктура на засадах зеленої енергетики</p> <p>В.3.4. Розвиток позашкільної, дошкільної та загальної освіти у громаді відповідно із урахуванням нових викликів.</p> <p>Метою проекту є модернізація спортивних об'єктів Бериславської громади, що постраждали під час бойових дій.</p> <p>Ключові заходи проекту:</p> <ol style="list-style-type: none"> 1. Створення робочої групи, розповсюдження інформації щодо цілей проекту, громадські обговорення. 2. Проведення експертизи пошкоджень. 3. Розроблення проектно-кошторисної документації модернізації спортивних об'єктів. 4. Ухвалення рішень органу місцевого самоврядування щодо затвердження та реалізації проекту, відбір виконавця, укладання договорів. 5. Проведення ремонтних робіт.
2						
Всього за напрямом			X	X	X	X
2.9. Об'єкти підрозділів поліції та ДСНС, інших правоохоронних органів						
1						
2						
Всього за напрямом			X	X	X	X
2.10. Об'єкти закладів надання інших сервісів та послуг (адміністративні будівлі органів влади, приміщення центрів надання адміністративних послуг)						
1	Відновлення будівлі Бериславської філії Херсонського обласного центру зайнятості з облаштуванням ХАБУ для розвитку і підтримки підприємництва	Б, О	Бериславська ТГ та інші громади Бериславського району	близько 15000 ос.	У громаді пошкоджено будівлю Бериславської філії Херсонського обласного центру зайнятості. Невирішеність проблеми відновлення будівлі зменшує можливість у отриманні послуг у сприянні в працевлаштуванні, у професійному навчанні, підготовці та перепідготовці. Це гальмує зменшує можливості громадян, сприяє високому рівню безробіття та зменшує темпи повернення мешканців до своїх домівок відновлення життєдіяльності громади загалом.	<p>Пріоритет С. Демократична громада соціальної справедливості та розвитку</p> <p>Метою проекту є надання можливості жителям Бериславської громади та Бериславського району в отриманні послуг зі сприяння у пошуку підходящої роботи та працевлаштуванні, професійній підготовці; послугам роботодавцям, інших послуг, пов'язаних із працевлаштуванням, передбачених законодавством.</p> <p>Проект передбачає створення у громаді бізнес-хабу, спрямованого на підтримку та розвиток місцевого бізнесу. У бізнес-хабі в рамках проекту працюватиме координатор, який консультуватиме місцевих мешканців та підприємців, проводитиме просвітницьку кампанію з розвитку підприємництва у громаді.</p> <p>В рамках проекту планується проведення відновлювальних робіт будівлі та прилеглої території філії. Це дозволить підвищити конкурентоспроможність жителів та зробить територію більш привабливою для інвестицій. Безпосередніми вигодонабувачами є мешканці громади та району.</p> <p>Проект припускає відновлювальні роботи, закупівлю меблів та</p>

					зростання інвестицій у громаду. Ці фактори вплинуть на економіку громади та значно покращать її показники. Якщо проблему не вирішити питання працевлаштування буде на нижчому рівні, що гальмуватиме економічний та соціальний розвиток громади.	обладнання. Критичною умовою реалізації проекту є наявність мережі Інтернет та постійного електрозабезпечення.
2	Будівництво нової адміністративної будівлі Бериславської міської ради по вул. 1 Травня, 244, м. Берислава Бериславської міської територіальної громади	О	Бериславський район, Херсонської області. Бериславська міська територіальна громада	20000 ос.	Проблема полягає у відсутності адміністративної будівлі для виконання функцій місцевого самоврядування у Бериславській міській територіальній громаді.	Пріоритет В. Відновлена інфраструктура на засадах зеленої енергетики В.2. Забезпечення доступності адміністративних та соціальних послуг та ефективності функціонування відповідної інфраструктури Загальна ціль проекту будівництва адміністративної будівлі Бериславської міської ради в територіальній громаді полягає в тому, щоб забезпечити повноцінне функціонування органів місцевого самоврядування; відкритість та доступність влади.
3	Реконструкція адміністративної будівлі за адресою: вул.1Травня, буд.205 м. Берислав Херсонської області, для розміщення центру надання адміністративних послуг та офісу Дія.Бізнес	Б, О	Бериславський район, Херсонської області. Бериславська міська територіальна громада	20000 ос.	Актуальність проекту полягає в тому, що після створення Бериславської міської територіальної громади виникло питання створення центру надання адміністративних, так як в місті Бериславі (районному центрі), та в сусідніх громадах був відсутній такий центр надання послуг. Відділ надання адміністративних послуг який був створений при виконавчому комітеті Бериславської міської ради розміщувався в адміністративній будівлі міської ради. Нажаль під час окупації будівля міської ради була повністю зруйнована. Відсутність Центру з надання адміністративних послуг негативно позначається на громаді. Без централізованої структури, адміністративні послуги можуть бути розпорочені по різних організаціях та відділах, що ускладнює доступ та орієнтацію громадянам, призводить до більшої кількості бюрократичних процедур та запитів, оскільки громадяни повинні взаємодіяти з кількома різними організаціями та відділами для отримання потрібних послуг.	"Пріоритет В. Відновлення інфраструктури на засадах зеленої енергетики (з урахуванням новітніх технологій) Стратегічна ціль В.2. Забезпечення доступності адміністративних та соціальних послуг та ефективності функціонування відповідної інфраструктури. Стратегічна ціль В.4. Створення належних умов для всіх категорій мешканців Загальна ціль проекту будівництва Центру з надання адміністративних послуг в територіальній громаді полягає в тому, щоб забезпечити громадянам та бізнесу доступ до якісних та ефективних адміністративних послуг, державної реєстрації актів цивільного стану, управління соціального захисту населення тощо, покращити якість життя та економічний розвиток території. Проектом передбачено створення офісу Дія.Бізнес. Дані послуги, консультації будуть надаватись зацікавленим та потребуючим мешканцям всього Бериславського району. По новому адміністративно-територіальному устрою, Постанова Кабінету Міністрів України « Про утворення та ліквідацію районів від 17 липня 2020року, до Бериславського району ввійшли Бериславський район, Нововоронцовський район, Високопільський район, Великоолександрівський район, чисельність населення Бериславського району становить – 99,1 тис. мешканців (до 24.02.2022). Офіс Дія.Бізнес - це інноваційний, випереджаючий час центр підтримки підприємців. В результаті реалізації проекту будуть створені сприятливі умови для надання якісних адміністративних послуг, в тому числі і особам з обмеженими фізичними можливостями. Реалізація проекту насамперед спрямована на задоволення потреб суб'єктів звернень, пов'язана із виконанням положень Закону України «Про адміністративні послуги», забезпечення доступності та покращення якості надання адміністративних послуг щоб таким чином наблизити владу до людей, створити належні умови праці для

						працівників центру надання адміністративних послуг, що сприятиме підвищенню якості надання адміністративних послуг. Крім головного центру надання адміністративних послуг, у будівлі будуть розташовані також конференц-зали та інші приміщення, призначені для проведення бізнес-зустрічей та роботи. Будуть враховані безпекові питання (укриття). "
2.11. Об'єкти благоустрою						
1	Придбання та встановлення спортивних майданчиків і вуличних спортивних комплексів на території громади	О	Громадські місця населених пунктів громади: - частина міста багатоповітрянок в районі лікарні; - частина міста в районі 4-ї школи; - центральні місця в кожному старостаті громади	20000 ос.	У громаді недостатньо облаштованих місць для зустрічей громадян та заняття спортом. Проблема полягає у низькому рівні організації дозвілля молоді в першу чергу. Це зумовлює у мешканців відчуття некомфортності, нецікавості перебування на території населених пунктів оскільки не організовано дозвілля. Невирішеність проблеми низького рівня дозвілля гальмує повернення мешканців до своїх домівок та відновлення життєдіяльності громади загалом. Основна ідея проекту - облаштування універсальних майданчиків в тому, що на них можуть грати, як дорослі, так і діти. На майданчику може бути відведена спеціальна зона для дитячих тренажерів та гімнастичних комплексів. Це, як правило, різні драбинки, турніки, бруси і рукоходи. При цьому все може бути об'єднано в єдиний комплекс, який з одного боку можна оснастити навіть баскетбольним кільцем. При правильному розташуванні на майданчику такий комплекс дозволить надати максимум спортивних занять на мінімальній площі. Це сприятиме збільшенню частки використання молоді та всіх жителів продуктивно свого часу та підвищення стану здоров'я жителів громади. Безпосередніми вигодонабувачами є мешканці та гості громади	Пріоритет В. Відновлена інфраструктура на засадах зеленої енергетики Метою проекту є надання величезній кількості людей в громаді можливостей до активного і здорового способу життя, в якому багато місця займають спортивні вправи і заняття різними видами спорту, спілкування на облаштованій території. При цьому багато хто прагне до певної індивідуальності, намагаючись облаштувати спортивні об'єкти на прилеглих до будинку або дачі ділянках. Оскільки аматорські заняття спортом вимагають певної різноманітності, величезним попитом стали користуватися універсальні спортивні майданчики - це база для занять відразу кількома видами спорту, ергономічність організації простору, можливість одночасних занять різними видами спорту. Проект припускає закупівлю і монтаж комплексів 8-ми спортивних майданчиків і вуличних спортивних комплексів на території громади. Наразі у громаді існує лише один такий майданчик, який має позитивний вплив на жителів та гостей громади.
2	Реконструкція міського парку імені Шевченка Бериславської міської ради Херсонської області	О	Бериславська міська територіальна громада, м. Берислав, парк ім. Шевченка	20000 ос.	Міський парк ім. Шевченка є непридатним для користування і потребує відновлення.	Пріоритет В. Відновлена інфраструктура на засадах зеленої енергетики В.3. Забезпечення доступності освіти, культури та медичних послуг В.3.4. Модернізація закладів надання культурних послуг та інфраструктури дозвілля. Метою проекту є створення комфортних та безпечних умов для перебування, відпочинку, культурного та освітньо-пізнавального дозвілля в міському парку імені Шевченка Бериславської міської

						ради, підвищення привабливості, комфортності та рівня благоустрою громади. Проект передбачає здійснення капітальних робіт по благоустрою та озелененню території парку із встановленням нових об'єктів та реконструкцією/капітальним ремонтом наявних відповідно до функціонального зонування території, впроваджуючи сучасні енергозберігаючі технології та дотримуючись принципів безбар'єрності, доступності, інклюзивності, сталого розвитку та збереження навколишнього середовища.
3	Реконструкція міського парку «Молодіжний» по вул. 1 Травня, міста Берислава Херсонської області	О	Бериславська міська територіальна громада, м. Берислав, парк «Молодіжний»	Отримувачами вигод від реалізації проекту будуть усі соціальні та вікові групи мешканців Бериславської ТГ, а також навколишніх населених пунктів, а також гості як з України, так із-за кордону, загалом більше 20 000 осіб.	Важливим кроком у відновлення життєдіяльності у деокупованих населених пунктах, що суттєвим чином постраждали від наслідків бойових дій, зазнали значних пошкоджень та руйнувань, в тому числі знищення зелених насаджень (із за відсутності електро та газопостачання) міста, є необхідність відновлення публічного простору. У місті Берислав розташовані два міські парки. Один з них – парк «Молодіжний», який потребує реконструкції. Цей парк має велику площу 7,9815 га і знаходиться біля педагогічного коледжу. Через обмежене фінансування парк не отримував достатньо уваги, його зелена зона не оновлювалась, поливна система не була налагоджена, а також відсутні будь-які майданчики для відпочинку. Все це негативно впливає, як на зовнішній вигляд міста так і на загальний рівень комфорту мешканців та гостей міста.	Пріоритет В. Відновлена інфраструктура на засадах зеленої енергетики Стратегічна ціль В.4. Створення належних умов для всіх категорій мешканців. Цілі проекту - створення об'єктів сучасної паркової інфраструктури, облаштування місць активного відпочинку для жителів різних вікових категорій незалежно від пори року в міському парку «Молодіжний», підвищення привабливості, комфортності та рівня благоустрою громади. Даний проект передбачає перетворити міський парк в простір, спеціально створений для відпочинку, розваг та спорту, з багатьма зеленими зонами та різноманітними природними локаціями. Кінцевою метою реалізації проекту є підвищення якості життя громадян, виховання у молоді навичок до здорового способу життя, задоволення потреб населення в активному відпочинку, сприяння розвитку міської громади, підвищенню іміджу міста за його межами. В ході реалізації проекту буде здійснено капітальні роботи по благоустрою та озелененню території парку із встановленням нових об'єктів, спортивних та ігрових майданчиків відповідно до функціонального зонування території, впроваджуючи сучасні енергозберігаючі технології та дотримуючись принципів безбар'єрності, доступності, інклюзивності, сталого розвитку та збереження навколишнього середовища.
2.12. Інші об'єкти соціальної інфраструктури						
1						
2						
Всього за напрямом			X	X	X	X
3. Проекти спрямовані на відбудову об'єктів житлово-комунального господарства						
3.1. Об'єкти системи централізованого водопостачання						
1	Будівництво нових та реконструкція існуючих джерел та системи водопостачання на території населених пунктів Бериславської	Б, О	Бериславська міська територіальна громада	Абоненти – ориєнтовно 6800 осіб, сільськогосподарські підприємства, установи та організації.	Системи централізованого водопостачання громади, серйозно постраждали внаслідок військової агресії РФ. Під час окупації, яка тривала 9 місяців, вони експлуатувались без належного технічного обслуговування, а під час відступу окупантів з території громади,	Пріоритет В. Відновлена інфраструктура на засадах зеленої енергетики Стратегічна ціль В.1. Забезпечення доступності комунальних послуг у населених пунктах громади із урахуванням поточних потреб Цілі проекту - Проект спрямований на забезпечення надійного, стабільного та безперебійного постачання питної води населенню. Недопущення потенційних екологічних катастроф, внаслідок

	міської територіальної громади Херсонської області				<p>відбувалось мінування та знищення складових частин водопостачання. Після повернення контролю над територією джерела водопостачання постійно піддаються впливу військової агресії РФ, включаючи обстріли, бомбардування та інші форми воєнних дій.</p> <p>Однак, останнім кроком у військовій агресії РФ стало знищення Каховської гідроелектростанції, що спричинило падіння рівня води в Каховському водосховищі та призвело до низки негативних наслідків.</p> <p>Падіння рівня води може вплинути на роботу систем водопостачання, зокрема насосних станцій. Це може викликати зниження надійності постачання води і створити перерви або відсутність води в окремих районах громади, через зниження тиску води в свердловинах. Також це має негативний вплив на екосистему водосховища і його природні ресурси. Це може призвести до вимирання риби та інших водних організмів, зруйнування природного середовища і загрози біорізноманіттю.</p>	<p>зниження рівня води у Каховському водосховищі.</p> <p>Цей проект передбачає пошук та розробку нових джерел питної води, шляхом буріння нових свердловин, направлених на покращення існуючої інфраструктури систем водопостачання, заміну застарілих насосних станцій і обладнання для забезпечення безпечного постачання питної води, що включає:</p> <ul style="list-style-type: none"> - вивчення геологічних даних та визначення потенційних місць для буріння свердловини; - виконання робіт з буріння свердловини; - проведення геофізичних досліджень для визначення потужності та властивостей водних шарів. - відновлення (прочистка) існуючих свердловин. <p>Буріння нових та відновлення існуючих артезіанських свердловин дозволить забезпечити населення надійним джерелом питної води. Задовольнить господарсько-побутові потреби, включаючи сільське господарство, промисловість та інші сектори економіки. Це сприятиме підтримці і відновленню місцевої економіки та залученню інвестицій.</p> <p>На територіях м. Берислава розташовано 14 свердловин, с. Новоберислав – 4 свердловини, с.Зміївка – 8 свердловин та с-ще Шляхове – 5 свердловин, які підпадають під захід проекту. .</p> <p>Відновлення артезіанських свердловин може зменшити залежність населених пунктів від зовнішньої допомоги в сфері водопостачання. Сприятиме самодостатності та збільшенню стійкості місцевих громад, поверненню людей до нормального життя на своїх рідних територіях.</p>
3.2. Об'єкти системи централізованого водовідведення						
1	Реконструкція очисних споруд м. Берислав Херсонської області	Б, О	Місто Берислав, КВУ "БЕРИСЛАВСЬКИЙ ВОДОКАНАЛ", підприємства, організації, установи, заклади всіх форм власності.	близько 15000 ос.	<p>Очисні споруди м. Берислава були введені в експлуатацію ще у 1974р., проектна потужність яких складала 10 тис. куб. м/добу. На сьогодні зазначений об'єкт не працює майже 20 років, та становить небезпеку не лише довкіллю, а й здоров'ю населення та сталість регіону.</p> <p>Це велика проблема для нашої області, яка потребує негайного вирішення. Очисні споруди та каналізаційні мережі населеного пункту не відповідають вимогам техногенно-екологічної безпеки. Обладнання та мережі наднормативно зношені.</p>	<p>Пріоритет В. Відновлена інфраструктура на засадах зеленої енергетики</p> <p>Стратегічна ціль В.1. Забезпечення доступності комунальних послуг у населених пунктах громади із урахуванням поточних потреб</p> <p>Цілі проекту - Забезпечення міста діючими очисними спорудами для належного очищення стічних каналізаційних вод із застосуванням сучасних технологій, ліквідація шкідливого впливу від скидання недостатньо очищених каналізаційних вод в поверхневі водні об'єкти (річку Дніпро), доведення концентрації забруднюючих речовин в стічній воді до санітарних нормативів та покращення стану довкілля прилеглої до об'єкта території.</p> <p>Реалізація даного проекту забезпечить місто діючими очисними спорудами для належного очищення стічних каналізаційних вод із застосуванням сучасних технологій, ліквідація шкідливого впливу від скидання недостатньо очищених каналізаційних вод в поверхневі водні об'єкти (річку Дніпро), доведення концентрації забруднюючих речовин в стічній воді до санітарних нормативів та покращення стану довкілля прилеглої до об'єкта території.</p> <p>Як результат зменшення забруднення води, збереження екосистеми, покращення життя та здоров'я населення, підтримка сталого розвитку економіки та бізнесу, зменшення витрат та енергетична</p>

						ефективність очисних споруд. Згідно проекту буде введено в дію блок очисних споруд глибокої біологічної очистки стічних вод загальною потужністю 800 м3 за добу (чотири автономні блоки потужністю 200 м3 за добу).
3.3. Об'єкти теплопостачання						
1	Модернізація систем опалення закладів освіти та культури Бериславської громади	Б, О	Бериславська територіальна громада. Бериславський район.	20000 ос.	В результаті бойових дій було пошкоджено газову магістраль, що унеможливило постачання природного газу до м. Берислав, а тим самим, опалення 2 шкіл, 1 дитсадка, 4 позашкільних закладів та 2 закладів культури у м. Берислав. У цих умовах пропонується створити можливості для запровадження альтернативних джерел опалення, що врахувала сучасні підходи до енергоефективності, зокрема термомодернізацію будівель, використання сонячної енергетики тощо.	<p>Пріоритет В. Відновлена інфраструктура на засадах зеленої енергетики</p> <p>В.3.4. Розвиток позашкільної, дошкільної та загальної освіти у громаді відповідно із урахуванням нових викликів.</p> <p>Метою проекту є модернізація систем опалення закладів освіти та культури громади шляхом переведення з газу на альтернативні джерела.</p> <p>Ключові заходи проекту:</p> <ol style="list-style-type: none"> 1. Створення робочої групи, розповсюдження інформації щодо цілей проекту, громадські обговорення. 2. Проведення енергоаудиту будівель, виготовлення енергопаспортів. 2. Розроблення проектно-кошторисної документації модернізації опалювальних систем та термомодернізації будівель. 3. Ухвалення рішень органу місцевого самоврядування щодо затвердження та реалізації проекту, відбір виконавця, укладання договорів. 3. Проведення робіт з заміни опалювального обладнання та термомодернізації будівель.
2						
Всього за напрямом			x	x	x	x
3.4. Інші об'єкти житлово-комунального господарства						
1	Покращення екологічної та санітарно-епідеміологічної ситуації в Бериславській міській територіальній громаді	Б, О	Населення Бериславської міської територіальної громади	Мешканці Бериславської міської територіальної громади (на 01.01.2022 — 18 309 ос.) (на 01.01.2023 — 9 061 ос.) Власники та управителі житлових будинків. 1500 власників приватних житлових будинків, комунальне підприємство, 29 ОСББ	Бериславська міська територіальна громада перебувала в окупації майже 9 місяців. Окупаційними військами нахабно знищувалась та розграбовувалась матеріально-технічна база комунальних підприємств територіальної громади. Наразі в територіальній громаді перебуває близько 9 тисяч мешканців. Орієнтовно пошкоджено та зруйновано, в наслідок військової агресії РФ, (станом на 01.06.2023) 1500 приватних житлових будинки, 68- багатоквартирних будинки. Пошкоджено заклади освіти, охорони здоров'я та промисловість. Основною проблемою громади є повна відсутність у комунального підприємства спецтехніки для його повноцінного функціонування та виконання ним різних господарських функцій. Брак спеціалізованої техніки може	<p>Пріоритет В. Відновлена інфраструктура на засадах зеленої енергетики</p> <p>Стратегічна ціль В.1. Забезпечення доступності комунальних послуг у населених пунктах громади із урахуванням поточних потреб</p> <p>Цілі проекту - Покращення рівня життєзабезпечення населення Бериславської територіальної громади завдяки вчасному та якісному наданню комунальних послуг:</p> <p>Забезпечення екологічної та безпекової ситуації (ліквідація сміттєзвалищ та вивіз сміття, розбирання аварійних будівель та споруд, тощо).</p> <p>Реалізація проекту дасть можливість відновити матеріально – технічну базу підприємству та виконувати широкий спектр комунальних робіт.</p> <p>Маючи власну спецтехніку для вирішення існуючої проблем з благоустрою, засмічення навколишнього середовища будівельним сміттям, сприятиме скорішому відновленню громади, яка постраждала від військової агресії РФ, згуртованості, як у самій громаді, так і населення із місцевою владою, активізації місцевих жителів в напрямку дотримання правил благоустрою населених пунктів, контролю за його станом, та стихійним засміченням навколишнього</p>

					<p>привести до екологічної загрози, так як немає можливості вчасно вивозити сміття, прибирати вулиці, парки тощо, відбувається накопичення сміття, забруднюється місто, в тому числі будівельним сміттям, яке виникає внаслідок руйнацій. Є об'єкти які необхідно демонтувати.</p> <p>Реалізація проекту дасть можливість відновити матеріально – технічну базу підприємству та виконувати широкий спектр комунальних робіт.</p>	<p>середовища.</p> <p>Проект передбачено придбання спецтехніки, а саме:</p> <ul style="list-style-type: none"> - екскаватор-навантажувач, - аварійна машина з причепом; - трактор з причепом; - сміттєвоз з боковим завантаженням; - автомобіль вантажний самоскид; - коса навісна ротерна; - бульдозер гусеничний; - інша необхідна техніка. <p>Проект сприятиме покращенню якості життя в громаді, підвищенню екологічних стандартів, та естетичного вигляду Бериславської міської територіальної громади.</p>
2	Будівництво комплексу по сортуванню побутових відходів м. Берислав Херсонської області (за межами населеного пункту)	Б, О	Населення Бериславської міської територіальної громади	<p>Населення до 24.02.2022 — 2259 осіб, станом на 01.01.2023 — 880 осіб</p>	<p>Проблеми сміття в містах є серйозними і мають значний вплив на якість життя мешканців та стан довкілля. Недостатня інфраструктура для сміттєзбірного та сміттевого обслуговування призводила до недоцільного управління відходами та їх накопичення.</p> <p>У зв'язку з цим Бериславською ТГ було прийнято рішення щодо будівництва комплексу по сортуванню побутових відходів, який є першим і єдиним на території Херсонської області.</p> <p>Так в рамках програми Президента України «Велике будівництво на 2021 рік», комплекс був включений до переліку об'єктів будівництва що фінансуються з цієї програми. До початку повномасштабної війни було збудовано сортувальний комплекс орієнтовно на 60%.</p> <p>На жаль за період військових дій, незавершене будівництво було нахабно зруйновано в результаті артобстрілів рф.</p> <p>Відсутність ефективної системи переробки та повторного використання, брак відповідних установок для переробки та повторного використання відходів може призводити до надмірного накопичення сміття на полігонах, а також втрати цінних ресурсів. Як наслідок це може призводити до забруднення повітря, ґрунту та водних джерел.</p>	<p>Пріоритет В. Відновлена інфраструктура на засадах зеленої енергетики</p> <p>Стратегічна ціль В.1. Забезпечення доступності комунальних послуг у населених пунктах громади із урахуванням поточних потреб.</p> <p>Цілі проекту - Зменшення обсягу ТПВ, що надходять на звалище на захоронення, шляхом їх сортування та подальшого використання, як вторинного матеріалу відповідними підприємствами. Поліпшення екологічного стану та зменшення техногенного навантаження.</p> <p>Комплекс по сортуванню побутових відходів призначений для кількісного та якісного збору корисних фракцій із потоку твердих побутових відходів (ТПВ) та їх сортування з метою підготовки відходів, в першу чергу, до їх подальшої реалізації, як вторинної сировини, та утилізації чи захоронення незатребуваних.</p> <p>Даний проект пройшов конкурсний відбір на фінансування робіт з Державного фонду регіонального розвитку (ДФРР) та розпорядженням голови Херсонської обласної державної адміністрації від 08 квітня 2021 року № 250 «Про затвердження плану реалізації в Херсонській області проектів у рамках програми Президента України «Велике будівництво» на 2021 рік» включений до переліку об'єктів будівництва що фінансуються у рамках програми Президента України «Велике будівництво» у 2021 році.</p> <p>Основною метою та завданням Комплексу є зменшення обсягу ТПВ, що надходять на звалище на захоронення, шляхом їх сортування та подальшого використання, як вторинного матеріалу відповідними підприємствами.</p> <p>Будівництво комплексу по сортуванню побутових відходів м.Берислав Херсонської області (за межами населеного пункту) продуктивністю 26000м3/рік (36,8т/добу)</p> <p>В складі Комплексу передбачається розміщення сміттесортувальної станції з сортувальним обладнанням (комплекс сортування ТПВ Ж7-ТПВ ПрАТ «Барський машинобудівний завод»), Сортувальна лінія розміщується у металевому ангарі.</p>
<p>4. Проекти спрямовані на відбудову енергетичної інфраструктури</p> <p>4.1. Об'єкти газопостачання (газопроводу)</p>						

1						
2						
Всього за напрямом			x	x	x	x
4.2. Нафтопроводи						
1						
2						
Всього за напрямом			x	x	x	x
4.3. Об'єкти з виробництва, передачі, розподілу та продажу електричної енергії						
1						
2						
Всього за напрямом			x	x	x	x
4.4. Інші об'єкти енергетичної інфраструктури						
1						
2						
Всього за напрямом			x	x	x	x
5. Проекти спрямовані на відбудову дорожньо-транспортної інфраструктури						
5.1. Автомобільні дороги						
1	Капітальне відновлення проїзної частини вулиць м. Берислава Херсонської області	Б, О	вул. Козацька та вул. Центральна м. Берислав Херсонської області	20000 ос.	<p>Основною проблемою м. Берислава та інших населених пунктів Бериславської міської територіальної громади є аварійний стан автомобільних доріг, їх проїзних частин, унаслідок бойових дій. Проїзна частина по вул. Козацька та вул. Центральна м. Берислава перебуває у вкрай незадовільному стані, що погіршує безпеку під час руху транспортних засобів та сприяє створенню аварійних ситуацій, дорога має значні дефекти. Зруйноване і дуже пошкоджене існуюче покриття, спостерігається ямковість, відсутні або в незадовільному стані дорожні бордюри. Особливо ця проблема загострилась під час дев'ятимісячної окупації рф, коли гусенична військова техніка їздила вулицями населених пунктів Бериславської ТГ.</p> <p>Незадовільний стан проїзної частини дороги може мати серйозні наслідки для безпеки, ефективності та здоров'я людей, а також довілля. Незадовільний стан може призвести до збільшення кількості аварій та нещасних випадків на дорозі через погіршення її якості та</p>	<p>Пріоритет В. Відновлена інфраструктура на засадах зеленої енергетики</p> <p>Стратегічна ціль В.4. Створення належних умов для всіх категорій мешканців</p> <p>Метою проекту є підвищення якості дорожнього полотна проїзної частини дороги. Також, є створення умови для підвищення рівня економічного розвитку місцевих доріг. Проведення капітального ремонту вулиці.</p> <p>Після капітального ремонту проїзної частини дороги, зменшиться ризик аварій і травматизму. Капітальний ремонт може допомогти збільшити безпеку руху на дорозі. Зменшаться витрати на підтримку дороги та її функціонування.</p> <p>З надійною і безпечною дорогою громада зможе швидше і безпечніше переміщуватися, що дозволить зменшити час, необхідний для подорожей та забезпечити більш ефективний рух транспорту. Хороша дорожня мережа є важливим елементом розвитку економіки. Капітальний ремонт дороги може допомогти залучити більше бізнесу, збільшити обсяги транспортних перевезень, знизити витрати на транспорт і поліпшити розвиток інфраструктури. Гарна дорога допоможе зменшити шум та вібрації, що створює транспорт, і зробити подорожі більш комфортними.</p> <p>В рамках проекту планується провести капітальний ремонт по всій протяжності зазначених ділянок:</p> <ul style="list-style-type: none"> - по вул. Козацька, (від вул. Шевченка до вул. Введенська) в м. Берислав Херсонської області; - по вул. Центральна (від вул. Козацька до вул. Кості Гордієнка) м

					складнощі з контролем транспортних засобів, до збільшення пошкодження транспортних засобів та зменшення їх терміну служби, до затримки в русі транспортних засобів та погіршення їх продуктивності через складнощі з рухом на дорозі.	Берислав Херсонської області; -по вул. Центральна (від вул. Кості Гордієнка до вул. Лугова) м. Берислав Херсонської області.
2	Капітальне відновлення проїзної частини вулиці 30 Років Перемоги с. Зміївка Бериславського району Херсонської області	Б, О	вул. 30 Років Перемоги с. Зміївка Бериславського району Херсонської області	Населення до 24.02.2022 — 2259 осіб, станом на 01.01.2023 — 880 осіб	Основною проблемою м. Берислава та інших населених пунктів Бериславської міської територіальної громади є аварійний стан автомобільних доріг, їх проїзних частин, унаслідок бойових дій. У теперішній час на ділянках доріг по вул. 30 Років Перемоги с. Зміївки Бериславського району Херсонської області несприятливі умови проїзду автомобільного транспорту, низький рівень безпеки та зручності руху через зруйноване покриття.	<p>Пріоритет В. Відновлена інфраструктура на засадах зеленої енергетики</p> <p>Стратегічна ціль В.4. Створення належних умов для всіх категорій мешканців</p> <p>Метою проекту є підвищення якості дорожнього полотна проїзної частини дороги. Також, є створення умови для підвищення рівня економічного розвитку місцевих доріг. Проведення капітального ремонту вулиці.</p> <p>Після капітального ремонту проїзної частини дороги, зменшиться ризик аварій і травматизму. Капітальний ремонт може допомогти збільшити безпеку руху на дорозі. Зменшаться витрати на підтримку дороги та її функціонування.</p> <p>З надійною і безпечною дорогою громада зможе швидше і безпечніше переміщуватися, що дозволить зменшити час, необхідний для подорожей та забезпечити більш ефективний рух транспорту. Хороша дорожня мережа є важливим елементом розвитку економіки. Капітальний ремонт дороги може допомогти залучити більше бізнесу, збільшити обсяги транспортних перевезень, знизити витрати на транспорт і поліпшити розвиток інфраструктури. Гарна дорога допоможе зменшити шум та вібрації, що створює транспорт, і зробити подорожі більш комфортними.</p> <p>В рамках проекту планується провести капітальний ремонт по всій протяжності зазначених ділянок:</p> <ul style="list-style-type: none"> - Капітальний ремонт покриття проїзної частини вул. 30 Років Перемоги (від дамби через суходіл до провулка Миру) в с.Зміївка Бериславського району Херсонської області »; - Капітальний ремонт покриття проїзної частини вул. 30 Років Перемоги (від провулка Миру до провулка Інтернаціонального) в с. Зміївка Бериславського району Херсонської області.
3	Капітальне відновлення проїзної частини вулиці Набережна с. Новоберислав Бериславського району Херсонської області	Б, О	вул. Набережна, с. Новоберислав Бериславського району Херсонської області	Населення до 24.02.2022 — 950 осіб, станом на 01.01.2023 — 462 осіб	Основною проблемою м. Берислава та інших населених пунктів Бериславської міської територіальної громади є аварійний стан автомобільних доріг, їх проїзних частин, унаслідок бойових дій. У теперішній час на ділянках доріг по вул. Набережна, с. Новоберислав Бериславського району Херсонської області несприятливі умови проїзду автомобільного транспорту, низький рівень безпеки та зручності руху через зруйноване покриття.	<p>Пріоритет В. Відновлена інфраструктура на засадах зеленої енергетики</p> <p>Стратегічна ціль В.4. Створення належних умов для всіх категорій мешканців</p> <p>Метою проекту є підвищення якості дорожнього полотна проїзної частини дороги. Також, є створення умови для підвищення рівня економічного розвитку місцевих доріг. Проведення капітального ремонту вулиці.</p> <p>Після капітального ремонту проїзної частини дороги, зменшиться ризик аварій і травматизму. Капітальний ремонт може допомогти збільшити безпеку руху на дорозі. Зменшаться витрати на підтримку дороги та її функціонування.</p>

						<p>З надійною і безпечною дорогою громада зможе швидше і безпечніше переміщуватися, що дозволить зменшити час, необхідний для подорожей та забезпечити більш ефективний рух транспорту. Хороша дорожня мережа є важливим елементом розвитку економіки. Капітальний ремонт дороги може допомогти залучити більше бізнесу, збільшити обсяги транспортних перевезень, знизити витрати на транспорт і поліпшити розвиток інфраструктури. Гарна дорога допоможе зменшити шум та вібрації, що створює транспорт, і зробити подорожі більш комфортними.</p> <p>В рамках проекту планується провести капітальний ремонт по всій протяжності зазначених ділянок:</p> <p>- Капітальний ремонт проїзної частини по вул. Набережна, (від буд №2 до буд №108А) в с. Новоберислав Бериславського району Херсонської області.</p>
4	Капітальне відновлення проїзної частини вулиць с-ща Шляхове Бериславського району Херсонської області	Б, О	вул. Некрасова, вул. Нова, вул. Щаслива, вул. Новоселів с-ща Шляхове Бериславського району Херсонської області	Населення до 24.02.2022 — 850 осіб, станом на 01.01.2023 — 298 осіб	<p>Основною проблемою м. Берислава та інших населених пунктів Бериславської міської територіальної громади є аварійний стан автомобільних доріг, їх проїзних частин, унаслідок бойових дій.</p> <p>У теперішній час на ділянках доріг по вул. Некрасова, вул. Нова, вул. Щаслива, вул. Новоселів с-ща Шляхове Бериславського району Херсонської області несприятливі умови проїзду автомобільного транспорту, низький рівень безпеки та зручності руху через зруйноване покриття.</p>	<p>Пріоритет В. Відновлена інфраструктура на засадах зеленої енергетики</p> <p>Стратегічна ціль В.4. Створення належних умов для всіх категорій мешканців</p> <p>Метою проекту є підвищення якості дорожнього полотна проїзної частини дороги. Також, є створення умови для підвищення рівня економічного розвитку місцевих доріг. Проведення капітального ремонту вулиці.</p> <p>Після капітального ремонту проїзної частини дороги, зменшиться ризик аварій і травматизму. Капітальний ремонт може допомогти збільшити безпеку руху на дорозі. Зменшаться витрати на підтримку дороги та її функціонування.</p> <p>З надійною і безпечною дорогою громада зможе швидше і безпечніше переміщуватися, що дозволить зменшити час, необхідний для подорожей та забезпечити більш ефективний рух транспорту. Хороша дорожня мережа є важливим елементом розвитку економіки. Капітальний ремонт дороги може допомогти залучити більше бізнесу, збільшити обсяги транспортних перевезень, знизити витрати на транспорт і поліпшити розвиток інфраструктури. Гарна дорога допоможе зменшити шум та вібрації, що створює транспорт, і зробити подорожі більш комфортними.</p> <p>В рамках проекту планується провести капітальний ремонт по всій протяжності зазначених ділянок:</p> <p>Капітальний ремонт проїзної частини по вулиці Некрасова в с-ще Шляхове Бериславського району Херсонської області;</p> <p>Капітальний ремонт проїзної частини по вулиці Нова в с-ще Шляхове Бериславського району Херсонської області;</p> <p>Капітальний ремонт проїзної частини по вулиці Молодіжна в с-ще Шляхове Бериславського району Херсонської області;</p> <p>Капітальний ремонт проїзної частини по вулиці Щаслива в с-ще Шляхове Бериславського району Херсонської області;</p> <p>Капітальний ремонт проїзної частини по вулиці Новоселів в с-ще Шляхове Бериславського району Херсонської області".</p>

5.2. Залізничні шляхи

1						
2						
Всього за напрямом			x	x	x	x
5.3. Аеродроми та аеродромні об'єкти						
1						
2						
Всього за напрямом			x	x	x	x
5.4. Об'єкти портової інфраструктури						
1						
2						
Всього за напрямом			x	x	x	x
5.5. Гідротехнічні споруди						
1						
2						
Всього за напрямом			x	x	x	x
5.6. Об'єкти інфраструктури електронних комунікаційних мереж						
1						
2						
Всього за напрямом			x	x	x	x
5.7. Інші об'єкти транспортної інфраструктури, електронних комунікацій та зв'язку						
	Асфальтування тротуарних (пішохідних) доріжок населених пунктів Бериславської міської територіальної громади	Б, О	населені пункти Бериславської міської територіальної громади	18 309	<p>Пошкоджені тротуари з нерівностями, тріщинами, ямами або порожнечами можуть бути небезпечними для пішоходів. Люди можуть спотикатися, впасти або травмуватися, особливо особи похилого віку або люди з обмеженими можливостями. Вони ускладнюють рух для людей з обмеженими можливостями, таких як особи на візках, люди зі зниженою рухливістю або незрячі особи. Наявність перешкод на тротуарах може перешкодити їх вільному пересуванню та призводити до соціальної відчуженості. Пошкоджені тротуари, які залишаються без ремонту, можуть призводити до загального погіршення зовнішнього вигляду міста чи населеного пункту. Це може впливати на міську естетику, туризм та загальну якість життя мешканців.</p>	<p>Пріоритет В. Відновлена інфраструктура на засадах зеленої енергетики.</p> <p>Метою проекту є створення безпечних та зручних умов для пересування мешканців та гостей громади, інвалідів, дітей, батьків з дитячими візками (організації безбар'єрного простору для людей з обмеженими можливостями) на території Бериславської міської територіальної громади, підвищення привабливості, комфортності та рівня благоустрою населених пунктів.</p> <p>Проект "Асфальтування тротуарних (пішохідних) доріжок населених пунктів Бериславської міської територіальної громади" на деокупованій території має на меті поліпшення інфраструктури відновлених населених пунктів шляхом асфальтування тротуарів і пішохідних доріжок. Цей проект важливий для забезпечення безпечної і комфортної інфраструктури для пішоходів, включаючи місцевих жителів, маломобільних верств населення, туристів і відвідувачів.</p> <p>Результатом реалізації проекту буде поліпшення інфраструктури деокупованих населених пунктів, забезпечення безпечного руху для пішоходів, зниження ризику травмування та підвищення загального комфорту для мешканців та відвідувачів. Крім того, цей проект може сприяти розвитку туризму та економіки регіону, привертати нових інвесторів та стимулювати соціально-економічне відновлення населених пунктів.</p>

						<p>В рамках проекту планується провести аналіз та оцінку наявного стану тротуарів та пішохідних доріжок у деокупованих населених пунктах. Потім будуть обрані пріоритетні ділянки для асфальтування на основі рівня пошкоджень, інтенсивності пішохідного руху та інших факторів.</p> <p>Після цього складається план розташування доріжок, де враховується розташування інженерних комунікацій і особливості рельєфу конкретної ділянки</p> <p>Після вибору ділянок проект передбачає проведення планування, розробку проектної документації, з урахуванням безбар'єрного простору, та узгодження з відповідними органами.</p> <p>Після цього розпочнуться роботи з асфальтування тротуарів та пішохідних доріжок, включаючи підготовчі роботи, покладання асфальтового покриття і фінішне оздоблення.</p>
	<p>Організація комунального транспортного підприємства Бериславської міської територіальної громади для підвищення транспортної доступності для жителів громади та Бериславського району: в межах громади-електроавтобуси, в межах Бериславського району - звичайні автобуси</p>	О	<p>1. Населені пункти громади. 2. Переважна частина інших населених пунктів Бериславського району.</p>	70000 ос.	<p>У громаді навіть у довоєнний період існувала проблема транспортного сполучення з рядом старостатів. Проблема полягала у низькому матеріальному рівні місцевих перевізників, небезпечних достатньою кількістю одиниць транспорту та його застарілому стані. Це зумовлює у мешканців відчуття некомфортності, тривожності та небезпечності пересування на території населених пунктів, особливо у темний час доби та вихідні. Невирішеність проблеми низького рівня транспортного сполучення гальмує повернення мешканців до своїх домівок та відновлення життєдіяльності громади загалом.</p>	<p>Пріоритет В. Відновлена інфраструктура на засадах зеленої енергетики</p> <p>Головною метою проекту є незаборонена чинним законодавством України господарська діяльність, спрямована на досягнення економічних і соціальних результатів з метою задоволення суспільних потреб мешканців у галузі пасажирських перевезень та пов'язаних з цією діяльністю інших робіт і наданням послуг, організацією диспетчеризації транспорту, задіяного на пасажироперевезеннях, виконання функцій з організації та управління рухом транспортних засобів (рухомого складу) та підготовки інформації про роботу перевізників, що обумовить підвищення комфортності життя мешканців громади та збільшить доступність для туристів і гостей.</p> <p>Основна ідея проекту – створення власного КП з перевезень. В рамках проекту планується закупити 5 електроавтобусів для перевезень всередині громади та 10 автобусів для організації сполучення громад з Бериславом, як районним центром та м.Херсоном, облаштуванням території де будуть зберігатися автобуси та проходити технічне обслуговування. Це дозволить підвищити рівень транспортного сполучення в Бериславській громаді та в цілому в Бериславському районі. Зробить території більш привабливими для мешканців та відвідувачів. Безпосередніми вигодонабувачами є мешканці громади та району.</p> <p>Такий проект також дає можливість спростити та здешевити вартість перевезень, створити нові робочі місця, збільшити надходження до бюджету.</p>
6. Проекти спрямовані на розвиток регіональної та місцевої економіки						
1	<p>Об'єднання місцевих виробників плодоовочевої продукції в виробничий кооператив для зберігання та переробки продукції</p>	Б, О	<p>Бериславська територіальна громада. Бериславський район.</p>	20000 ос.	<p>Проблема полягає у тому, що в довоєнний період вирощуванням плодоовочевої продукції займалося чимало громадян. В основному для реалізації її на оптових ринках. Через війну сталося суттєве скорочення чисельності людей в Україні, що зменшить потребу у такій продукції і відповідно ціну на неї. Через</p>	<p>Пріоритет А. Громада- центр агропромислового розвитку та інновацій</p> <p>Метою та основним завданням проекту є задоволення економічних, соціальних та інших потреб членів кооперативної організації на основі поєднання їх особистих та колективних інтересів, поділу між ними ризиків, витрат і доходів, розвитку їх самоорганізації, самоуправління та самоконтролю та провадження господарської діяльності, основною метою якої є отримання прибутку, та реалізації</p>

					це її вирощування для дрібних виробників стане нерентабельним. Невирішеність проблеми гальмуватиме повернення мешканців до своїх домівок та відновлення життєдіяльності громади загалом. Основна ідея проекту - об'єднання місцевих виробників плодоовочевої продукції в виробничий кооператив для зберігання та переробки продукції.	своєї продукції за цінами, що встановлюються самостійно на договірних засадах з покупцем. В рамках проекту планується об'єднати сільгоспвиробників, започаткувати її зберігання в холодильниках та переробку у готову продукцію. Це дозволить забезпечити закупівлю продукцію у членів кооперативу за прийнятною для них ціною та спланувати необхідну кількість продукцію, яку необхідно вирощувати. Безпосередніми вигодонабувачами є члени кооперативу, мешканці громади. Проект припускає об'єднання виробників, створення кооперативу, закупівлю і монтаж холодильного та переробного обладнання. Такий проект дає можливість спростити реалізацію продукцію для членів кооперативу за прийнятною ціною.
2	Створення молодіжного центру на базі навчального комбінату Бериславської міської територіальної громади	О	Територія Бериславської ТГ	20000 ос.	У Бериславі немає безкоштовного високотехнологічного простору, де молодь, студенти, школярі, громадські рухи та організації могли б зустрічатися, співпрацювати та реалізовувати свої ініціативи. Зважаючи на те, що Берислав є невеликим та інфраструктурно недостатньо розвиненим містом, у нас немає молодіжного центру, який був би центром розвитку соціально активної молоді, допомагав би їм інтегруватись в громадське життя та сприяв би формуванню відповідальності та ініціативності.	Пріоритет С. Демократична громада соціальної справедливості та розвитку Метою проекту є забезпечення громадських активістів серед молоді та молодіжних організацій необхідними ресурсами та умовами для їх ефективної діяльності шляхом створення доступного молодіжного простору для корисного дозвілля та підтримки особистісного розвитку молоді, щоб вони стали активними та самодостатніми членами суспільства. Створення Молодіжного Центру на базі навчального комбінату у Бериславі передбачає створення різних зон для різних цілей. Конференц-зал буде просторим і зможе розмістити до 100 осіб. Він буде обладнаний необхідною технічною базою, що дозволить проводити зручні заходи. Конференц-зал буде використовуватись для проведення неформальної освіти для молоді, таких як лекції, тренінги, воркшопи. В ньому також буде встановлено обладнання для показу фільмів в т.ч. і у форматі 3-D. Також у центрі будуть дві робочі кімнати, які призначені для навчання та дискусій і розраховані на 20-30 людей. Перша з них буде обладнана комп'ютером, фліп-чартами, письмовими столами та диванами, щоб забезпечити необхідність для проведення обговорень та навчання. Друга кімната буде використовуватись як мала конференц-зала, де зможуть збиратися проектні групи. Підвальні приміщення будуть обладнані для проведення квест-ігор
3	Розмінування земель, в тому числі сільськогосподарського призначення, на території Бериславської міської територіальної громади	П, Б, О	Територія громади 456,167 кв. км., в тому числі землі сільськогосподарського призначення 387 кв.км.	Населення громади (на 01.01.2022 — 18 309 ос.) (на 01.01.2023 — 9 061 ос.) Фермерські господарства (48)	Бериславська міська територіальна громада була під окупацією рф протягом 9 місяців. Це призвело до серйозних наслідків для місцевого населення та території загалом. Під час окупації російськими військами та після деокупації, територія Бериславської міської територіальної громади зазнала значних зруйнувань та пошкоджень. Інфраструктура, житлові будинки, комунальні системи та інші об'єкти були піддані вандалізму та знищенню. Населення міста зазнало страждань і	Пріоритет В. Відновлена інфраструктура на засадах зеленої енергетики Стратегічна ціль В.4.3. Забезпечення безпечних умов життя. Ціллю проекту є безпека та відновлення життєдіяльності на постраждалій території шляхом виявлення та знешкодження небезпечних вибухонебезпечних пристроїв та мін, повернення людей до нормального життя та розвиток економіки регіону. Для забезпечення безпеки населення та відновлення сільськогосподарського сектору необхідно провести заходи з розмінування земель. Це передбачатиме виявлення та знешкодження НВП на постраждалій території, включаючи землі сільськогосподарського призначення. Після розмінування землі зможуть бути повернуті до господарського використання, що сприятиме відновленню

					<p>було позбавлене доступу до основних послуг, таких як електроенергія, газопостачання, вода та медична допомога. Одним з серйозних наслідків окупації було замінування територій, зокрема земель сільськогосподарського призначення. РФ залишила після себе значну кількість небезпечних вибухонебезпечних пристроїв (НВП) та мін на цих землях. Це стало перешкодою для відновлення сільськогосподарської діяльності та використання земель для вирощування харчових культур. Заміновані землі стали загрозою для життя та безпеки місцевих жителів, унеможливаючи їх повернення до нормального життя та господарської діяльності.</p>	<p>сільськогосподарської діяльності, забезпеченню продовольства та підтримці економіки Бериславської міської територіальної громади.</p> <p>Проект розмінування території громади, постраждалої внаслідок військової агресії російської федерації, є важливим кроком у відновленні та забезпеченні безпеки цієї території. Основна мета проекту полягає в знешкодженні та вилученні небезпечних вибухових пристроїв, які залишилися на території після воєнних дій.</p>
4	Навчання суб'єктів підприємницької діяльності Бериславської міської територіальної громади щодо участі у грантових процедурах	П, Б, О	Територія Бериславської ТГ	20000 ос. Суб'єкти підприємницької діяльності громади та району – біля 500 суб.	<p>Переважна частина суб'єктів підприємницької діяльності Бериславської міської територіальної громади та прилеглих районів має низький рівень обізнаності та компетентності підприємців з питань грантових процедур та залучення грантових коштів для розвитку свого бізнесу. Представники органів місцевого самоврядування також не мають відповідного досвіду і не можуть суттєво допомогти підприємцям. Це обумовлює негативні наслідки для суб'єктів підприємницької діяльності, а саме: 1) втрата можливості отримати фінансування. Багато підприємців можуть пропустити можливість отримати грантові кошти через низький рівень обізнаності та незнання про грантові процедури; 2) зниження конкурентоспроможності. Підприємці, які не отримали грантову підтримку, можуть відставати від конкурентів, які використовують грантові кошти для розвитку свого бізнесу; 3) невідповідність стандартам при виконанні проектів, які б отримали грантову підтримку; 4) втрати часу та ресурсів. Низький рівень обізнаності та компетентності може призвести до того, що підприємці</p>	<p>Пріоритет А. Громада – центр агропромислового розвитку та інновацій Стратегічна ціль А.4. Розвиток інвестиційного та інноваційного потенціалу</p> <p>ОЦ А.4.2. Забезпечення доступу місцевих бізнесів/ініціатив до нових технологій, наукових розробок шляхом налагодження співпраці із вітчизняними та іноземними науковими установами.</p> <p>Мета проекту "Навчання суб'єктів підприємницької діяльності Бериславської міської територіальної громади щодо участі у грантових процедурах" полягає у збільшенні рівня обізнаності та компетентності підприємців з питань грантових процедур та залучення грантових коштів для розвитку свого бізнесу. Проект спрямований на забезпечення доступу до фінансування для розвитку малих та середніх підприємств, зокрема за допомогою грантів. Реалізація проекту сприятиме підвищенню рівня конкурентоспроможності та розвитку підприємництва в Бериславській міській територіальній громаді, а також сприятиме залученню додаткових інвестицій у місцеву економіку.</p> <p>Етапи реалізації проекту:</p> <ol style="list-style-type: none"> 1. Оцінка цільової аудиторії, її потреб та визначення основних аспектів навчання: на початку процесу важливо визначити, хто потребує навчання, потреби та очікування учасників навчання, їх рівень знань та досвід, а також визначити основні аспекти грантових процедур та залучення грантів, які будуть навчатися. 2. Розробка програми навчання та навчальних матеріалів: інформацію про види грантів, процес подання заявки на грант, вимоги до заявки, оцінку проектів, а також про правила взаємодії з грантодавцями та звітності за використання грантів. 3. Проведення тренінгів та семінарів, під час яких учасники матимуть змогу поглибити свої знання та розуміння грантових процедур та навички написання успішної заявки на грант. Крім того, учасники проекту отримають інформацію про доступні грантові

					витрачають багато часу та ресурсів на здобуття інформації та розуміння грантових процедур. Відповідно забезпечення підприємців необхідними знаннями та компетенціями в галузі грантових процедур та залучення грантових коштів є важливим для підвищення їхнього успіху на ринку та розвитку їхнього бізнесу.	програми та можливості отримання фінансування для свого бізнесу. 4. Підготовка до подання заявки на грант: після завершення тренінгів та семінарів учасники можуть формують пілотну заявку на грант.
7. Інші проекти спрямовані на відновлення регіону та територіальної громади						
1	Встановлення систем відеоспостереження на об'єктах комунальної власності та у громадських місцях населених пунктів Бериславської міської територіальної громади для підвищення рівня громадської безпеки	Б, О	1. Громадські місця населених пунктів громади: центральна частина населеного пункту; прилегла площа великих торгових та розважальних закладів; площі, сквери, парки населених пунктів; місця скупчення людей: ринки, вокзали, місця проведення мітингів або інших масових заходів. 2. Прилегла територія комунальних установ громадського користування: навчальні, медичні заклади, органи місцевого самоврядування тощо. 3. В'їзди/виїзди населених пунктів.	20000 ос.	Проблема полягає у високому рівні злочинності, небезпечних подій та нещасних випадків в у громадських місцях. Це зумовлює у мешканців відчуття дискомфорту, тривожності та небезпечності перебування на території населених пунктів, особливо у темний час доби. Невирішеність проблеми низького рівня громадської безпеки гальмує повернення мешканців до своїх домівок та відновлення життєдіяльності громади загалом.	Пріоритет В. Відновлена інфраструктура на засадах зеленої енергетики. Метою проекту є забезпечення безпеки, запобігання злочинам та порушенням громадського порядку на території об'єктів комунальної власності та у громадських місцях, що обумовить підвищення комфортності життя мешканців та привабливості місць для туристів і відвідувачів. Проект припускає закупівлю і монтаж комплектів відеоспостереження у ключових громадських місцях та територіях комунальних установ у населених пунктах громади. Кожен з комплектів відеоспостереження під'єднується до мережі Інтернет, що дає можливість здійснювати спостереження, контроль та реагування з будь-якого робочого місця, обладнаного доступом до Інтернету. Такий устрій дає можливість спростити та здешевити канали передачі даних і у той же час надати можливість під'єднання до комплектів відеоспостереження усіх зацікавлених осіб без використання спеціалізованого обладнання. Камери відеоспостереження з громадських місць будуть під'єднані до пульту охорони громадського порядку у відділеннях поліції, камери з території об'єктів комунальної власності – до пультів власної охорони комунальних підприємств.
2	Створення пункту «Поліцейський офіцер громади» Зміївського старостату Бериславської міської територіальної громади для підвищення рівня громадської безпеки на	Б, О	1. Громадські місця старостату: центральна частина населеного пункту; прилегла площа торгових та розважальних закладів; місця скупчення	Усі жителі с.Зміївка та інших населених пунктів громади (станом на 1.01.2022 – близько 10000 ос.)	Основна мета – забезпечити с.Зміївка окремим офіцером, який не тільки працюватиме на території цієї громади, а й житиме там. Оскільки поліцейський офіцер стане повноправним представником своєї громади (яка візьме на себе частину фінансової підтримки його роботи), то й звітуватиме він не тільки перед	Пріоритет В. Відновлена інфраструктура на засадах зеленої енергетики Стратегічна ціль В.4. Створення належних умов для всіх категорій мешканців Оперативна ціль В.4.3. Забезпечення безпечних умов життя. Метою проекту є забезпечення порядку і запобігання правопорушенням і злочинам у межах Зміївського старостату, забезпечення безпеки, запобігання злочинам та порушенням громадського порядку на території об'єктів комунальної власності та у громадських

	базі приміщення старостату		людей: ринок, місія проведення мітингів або інших масових заходів. 2. Прилегла територія комунальних установ громадського користування: навчальні, медичні заклади, органи місцевого самоврядування тощо. 3. В'їзди/виїзди населеного пункту.		керівництвом, але й перед самою громадою. Головне завдання поліцейського офіцера громади – орієнтуватися на потреби місцевого населення, підтримувати постійний контакт з мешканцями, щоденно забезпечувати порядок на своїй території, своєчасно реагувати на проблеми громади та запобігати вчиненню правопорушень.	місцях, що обумовить підвищення комфортності життя мешканців та привабливості місць для туристів і відвідувачів. Основна ідея проекту - зменшення ризику виникнення небезпечних ситуацій, таких як крадіжки, напади, вандалізм, хуліганство, побутові конфлікти, нещасні випадки тощо. В рамках проекту планується облаштування частини приміщення старостату під поліцейську станцію. Це дозволить підвищити безпеку перебування людей на обладнаних територіях, збереженість майна, зробить територію більш привабливою для мешканців та відвідувачів. Безпосередніми вигодонабувачами є мешканці громади, власники комунального майна, правоохоронні органи. Проект припускає відновлення приміщення, закупівлю необхідних меблів та обладнання.
3	Встановлення систем відеоспостереження в Бериславському опорному закладі повної загальної середньої освіти для підвищення рівня безпеки освітян та учнівської молоді	Б, О	1. Бериславський опорний заклад повної загальної середньої освіти Бериславської міської ради: внутрішня частина закладу: коридори, їдальня, кабінети. 2. Прилегла територія закладу 3. Входи/виходи з приміщення і території закладу.	Усі працівники, здобувачі освіти та гості закладу (станом на 1.01.2023 – близько 1400 ос.)	Проблема полягає у високому рівні небезпечних подій та нещасних випадків у закладі. Це зумовлює у адміністрації закладу і батьківської громадськості відчуття некомфортності, тривожності та небезпечності перебування на території закладу, особливо під час перерви. Невирішеність проблеми низького рівня безпеки учасників освітнього процесу гальмує повернення мешканців до своїх домівок та відновлення життєдіяльності закладу загалом.	Пріоритет В. Відновлена інфраструктура на засадах зеленої енергетики. Метою проекту є забезпечення безпеки, запобігання злочинам, порушенням правил поведінки і порядку на території Бериславського опорного закладу повної загальної середньої освіти, що обумовить підвищення комфортності перебування освітян і учнів під час навчального процесу. Основна ідея проекту - зменшення ризику виникнення небезпечних ситуацій, таких як крадіжки, напади, вандалізм, хуліганство, конфлікти між учнями, нещасні випадки тощо. В рамках проекту планується встановлення камер відеоспостереження на ключових точках закладу, а також проведення робіт з монтажу, налаштування та технічного забезпечення системи відеоспостереження. Це дозволить підвищити безпеку перебування учасників освітнього процесу на обладнаних територіях, збереженість майна, зробить територію більш привабливою для учасників освітнього процесу та відвідувачів. Безпосередніми вигодонабувачами є вчителі, учні, батьки, гості закладу власники комунального майна, правоохоронні органи.
4	Розроблення комплексного плану просторового розвитку території Бериславської міської територіальної громади Бериславського району Херсонської області	Б, О	Бериславська міська територіальна громада	20000 ос.	В Бериславській міській територіальній громаді відсутній, найважливіший документ для громади, "Комплексний план просторового розвитку території" Законодавчо вже чітко встановлено, що за відсутності у громаді Комплексного плану просторового розвитку починаючи з 2025 року можливість жителів громади, підприємців, а також органів місцевого самоврядування відводити земельні ділянки, змінювати їх цільове призначення буде заблокована. Отримати дозвіл на будівництво будівель та споруд усіх категорій (в тому числі реставрацію, реконструкцію,	Пріоритет В. Відновлена інфраструктура на засадах зеленої енергетики Метою проекту є забезпечення сталого розвитку територіальної громади її населених пунктів, як єдиної системи розселення і території за їх межами. Процес розроблення комплексного плану включає аналіз сучасного стану території, ідентифікацію проблем та потенціалу, визначення пріоритетних секторів розвитку, залучення стейкхолдерів та громадськості до процесу прийняття рішень, розробку конкретних стратегій і заходів, а також встановлення механізмів моніторингу та оцінки реалізації плану. Основні етапи проекту включають збір та аналіз даних, проведення консультацій з громадськістю та стейкхолдерами, розробку варіантів стратегічних сценаріїв, оцінку впливу заходів на соціально-економічну та природну сферу, формулювання стратегічних

					капітальний ремонт), від житлових до промислових об'єктів, також буде неможливо. Такі ж складнощі виникнуть і при введенні цих об'єктів в експлуатацію (в тому числі самостійно збудованих). Тобто, якщо брати до зразка Бериславську міську раду, то з 2025 року неможливо буде здійснити елементарний капітальний ремонт будівель соціальної сфери, таких як школи та дитячі садочки, проводити ремонти вулиць та доріг, комунальної інженерної інфраструктури, зокрема систем водопостачання та водовідведення	цілей та заходів, розробку конкретних проектів та програм, розробку механізмів моніторингу та оцінки. Результатом проекту є комплексний план просторового розвитку територіальної громади, який враховує потреби та пріоритети громади, сприяє сталому розвитку, підвищенню якості життя мешканців, збереженню природних ресурсів та створенню сприятливої інвестиційної та бізнес-середовища.
5	Створення і організація функціонування центру культурних послуг у Бериславській територіальній громаді	О	Бериславська міська територіальна громада	20000 ос.	Створення оновленого Центру культурних послуг на базі Бериславського Центру культури та дозвілля імені Т.Г. Шевченка Бериславської міської ради, що дозволить вирішити проблему культурного розвитку та дозвілля жителів Бериславської ТГ. Нажаль матеріально – технічна база центру культурних послуг не дозволяє комплексно та різноманітно запропонувати види дозвіллевої діяльності для жителів громади, також через збройну агресію скеровану на знищення нашої країни, будівля закладу зазнала значної шкоди. Капітальний ремонт закладу та його технічне оснащення покращить вирішення проблеми повернення громадян до нашої громади, адже дозвілля та розвиток дітей та дорослих займає значну роль у житті будь якої людини. Якщо не вирішити це питання, жителі громади будуть змушені проводити вільний час, на території інших населених пунктів, і як результат - переїзд в інші населені пункти, де є збалансований підхід до усіх видів діяльності.	Пріоритет С. Демократична громада соціальної справедливості та розвитку Популяризація культури громади, залучення до проектів та заходів у сфері культури найширшої аудиторії всіх категорій та соціальних груп населення, формування ідентичності та згуртованості громади. формування єдиного культурно-партнерського простору. формування активної та свідомої позиції у підлітків та молоді, підтримка реалізації молодіжних ініціатив, розвитку і втілення інновацій та креативних ідей. забезпечення високих стандартів надання послуг, неформальна освіта та просвіта серед працівників сфери культури, інших сфер гуманітарної політики, населення всіх вікових груп, популяризація читання; залучення позабюджетних коштів на гуманітарний розвиток громади, створення балансу між розвитком культури та місцевим економічним розвитком в громаді. Ключові заходи проекту: 1. Відновлення будівлі 2. Встановлення вікон, дверей 3. Ремонт приміщень 4. Переобладнання закладу на сучасний лад 5. Створення різновікових та різносторонніх творчих просторів.
6	Фіксування та оцінка впливу російських військових злочинів на стан довкілля в Бериславській міській територіальній громаді та план екологічних	П, Б	Бериславська міська територіальна громада	20000 ос.	Фіксування еко-злочинів на території Бериславської міської територіальної громади, визначення гострих екологічних проблем громади. Розробка рекомендацій для керівництва громади по відновленню довкілля після закінчення бойових дій. Підвищення поінформованості	Пріоритет В. Відновлена інфраструктура на засадах зеленої енергетики Стратегічна ціль В.4. Створення належних умов для всіх категорій мешканців Метою проекту є документування еко-злочинів від російських агресорів, аналіз пост-окупаційного стану довкілля, розробити рекомендації для керівництва громади по відновленню довкілля після

	заходів після закінчення бойових дій. Створення екологічного профілю громади				місцевих мешканців про довкіллі проблеми.	закінчення бойових дій та просвітництво місцевих мешканців про довкіллі проблеми.
7	Створення комплексного громадського простору у с. Урожайне	О	с. Урожайне, Бериславська територіальна громада	Мешканці с. Урожайне, нині близько 200	В результаті бойових дій у с. Урожайне було знищено два об'єкти: дитячий садок та будинок культури, де також розміщувався старостат села. Громада залишилася без доступу до освіти, культури та адміністративних послуг.	<p>Пріоритет В. Відновлена інфраструктура на засадах зеленої енергетики</p> <p>Стратегічна ціль В.3. Забезпечення доступності освіти, культури та медичних послуг</p> <p>Метою проекту створення громадського простору у с. Урожайне – відновити, на базі недобудови, у селі діяльність закладу дошкільної освіти, закладу культури з бібліотекою, старостату.</p> <p>Пропонується на базі двоповерхової будівлі колишнього дитсадка створити громадський простір, де б розмістилися дитсадок, заклад культури з бібліотекою і старостат. Будівля має підвальне приміщення, де можна улаштувати укриття.</p>
8	Створення геоінформаційного порталу громади	Б, О	Бериславська міська територіальна громада	20000 ос.	<p>Проблема відсутності геоінформаційного порталу громади полягає у наступному:</p> <ol style="list-style-type: none"> Відсутність доступу до важливої географічної інформації: Геоінформаційні портали надають корисні дані про територію, такі як мапи, розташування об'єктів, демографічні дані тощо. Без доступу до цієї інформації громада може зазнавати труднощів у плануванні розвитку, прийнятті рішень та взаємодії з іншими структурами. Втрата можливості розуміти територію: Геоінформаційні портали допомагають громаді зрозуміти свою територію, її особливості та проблеми. Відсутність такого порталу може призвести до втрати цінної інформації, яка може бути використана для прийняття рішень з планування та розвитку. Обмеження участі громади: Геоінформаційні портали можуть слугувати майданчиком для взаємодії громадян, організацій та місцевої влади. Це може сприяти залученню громадськості до процесів планування та розвитку, дозволяючи їм висловлювати свої погляди та думки. Відсутність такого порталу може обмежити можливість громадян брати участь у прийнятті рішень, що стосуються їх території. Втрата потенційних інвестицій: 	<p>Пріоритет А. Громада – центр агропромислового розвитку та інновацій</p> <p>А.4. Розвиток інвестиційного та інноваційного потенціалу</p> <p>Головна ціль проекту "Створення геоінформаційного порталу громади" полягає в наданні громаді доступу до важливої географічної інформації та забезпеченні зручного інструменту для спілкування та співпраці між громадою, організаціями та місцевою владою.</p> <p>Для створення геоінформаційного порталу громади необхідно виконати наступні технічні роботи:</p> <p>Збір та обробка географічних даних: Зібрати необхідні географічні дані, такі як мапи, координати об'єктів, демографічні дані тощо. Обробити ці дані і підготувати їх для подальшого використання в порталі.</p> <p>2. Розробка бази даних: Створити базу даних, в якій будуть зберігатися географічні дані та інша інформація, необхідна для функціонування порталу. Важливо розробити належну структуру бази даних, яка дозволить зручно та ефективно зберігати та отримувати дані.</p> <p>3. Розробка веб-інтерфейсу: Розробити інтерфейс порталу, який буде зручним для користувачів. Це може включати створення мап, фільтрів, пошукових функцій, візуалізацію даних та інше. Важливо забезпечити, щоб портал був зрозумілим та легким у використанні для різних категорій користувачів.</p> <p>4. Розробка функціональності: Додати до порталу необхідні функції, які відповідають цілям та потребам громади. Це можуть бути функції планування розвитку, взаємодії з громадськістю, надання інформації про послуги та ресурси тощо. Забезпечити, щоб функціональність порталу була гнучкою та масштабованою для подальшого розвитку.</p> <p>5. Забезпечення безпеки та захисту даних: Застосувати відповідні заходи безпеки для захисту важливої інформації, зокрема персональних даних.</p>

			<p>Геоінформаційні портали можуть бути важливим інструментом для залучення інвестицій до громади. Вони надають потенційним інвесторам детальну інформацію про територію.</p> <p>Розробка електронного картографічного сервісу, що надає інформацію в реальному часі про соціальну інфраструктуру, інвестиційні пропозиції, туристичні об'єкти Бериславської міської територіальної громади дозволить вирішити цю проблему.</p>	
--	--	--	--	--

КАТАЛОГ ПРОЄКТІВ

№	Назва проекту регіонального (місцевого) розвитку (із зазначенням повної адреси: район, громада, населений пункт, вулиця, будинок)	Сценарій, до якого належить проект (Б-базовий, О-оптимістичний, П-песимістичний)	Територія, на яку матиме вплив реалізація проекту	Чисельність населення на яке матиме вплив реалізація проекту, осіб	Опис проблеми, на вирішення якої спрямований проект	Орієнтовний обсяг та джерела фінансування тис. гривень				
						Всього	державний бюджет	місцевий бюджет	Інші джерела	
			обсяг	Назва джерела						
1	2	3	4	5	6	7	8	9	10	11
1. Проекти спрямовані на відновлення житлового фонду										
1.1. Багатоквартирні житлові будинки										
1	Розробка Звітів з технічного обстеження та Проектно-кошторисної документації, для багатоквартирних житлових будинків пошкоджених внаслідок військової агресії рф.	Б, П	Даний проект буде охоплювати власників та управителів житлових будинків, які були пошкоджені та зруйновані в наслідок військової агресії рф (станом на 01.06.2023 орієнтовно пошкоджено 68- багатоквартирних будинки, з них 70 % потребують звітів та ПКД).	Власники та управителі багатоквартирних житлових будинків. комунальне підприємство, 29 ОСББ	Відновлення житлового фонду є одним з найважливіших аспектів відновлення громади після кризових ситуацій, таких як військова агресія рф. Постраждалі будинки і споруди мають велике значення для людей, які втратили свої житла через війну. Основним та початковим кроком для відновлення житлового фонду є його оцінка стану пошкодження, визначення необхідних ремонтних та відновлювальних робіт, а також розробка детальних планів та кошторисів для відновлення житлових приміщень. Без наявності необхідної технічної бази для оцінки та аналізу стану житлового фонду, неможливо визначити розміри руйнувань, зробити прогнози щодо фінансових витрат, спланувати необхідний обсяг відновлювальних робіт та отримати належне фінансування включаючи державні кошти, гранти, міжнародну допомогу та приватні інвестиції, встановити пріоритети їх виконання.	23500	23500			
2	Відновлення, відбудова багатопверхових житлових будинків м. Берислава	Б, О	м. Берислав	Мешканці багатопверхових житлових будинків м. Берислав Бериславської територіальної громади 2300 осіб.	12 багатопверхових житлових будинків без ліфтового обладнання, з них: 9 п'ятиповерхових, 3 — двоповерхові - усі ці будинки до вторгнення рф на територію Херсонської області повноцінно функціонували. На сьогодні всі будівлі мають ті чи інші пошкодження.	95000	95000			
Всього за напрямом			x	x	x	118500	118500	0	0	x
1.2. Індивідуальні житлові будинки										

№	Назва проекту регіонального (місцевого) розвитку (із зазначенням повної адреси: район, громада, населений пункт, вулиця, будинок)	Сценарій, до якого приналежний проект (Б-базовий, О-оптимістичний, П-песимістичний)	Територія, на яку матиме вплив реалізація проекту	Чисельність населення на яке матиме вплив реалізація проекту, осіб	Опис проблеми, на вирішення якої спрямований проект	Орієнтовний обсяг та джерела фінансування тис. гривень				
						Всього	Державний бюджет	Місцевий бюджет	Інші джерела	
									обсяг	Назва джерела
1	Розробка звітів з технічного обстеження індивідуальних житлових будинків, які постраждали внаслідок військової агресії РФ, на території Бериславської міської територіальної громади	Б, П	Даний проект буде охоплювати власників індивідуальних будинків, які були пошкоджені та зруйновані в наслідок військової агресії РФ (станом на 01.06.2023 орієнтовно пошкоджено 1500 приватних житлових будинків, з них 60% потребують звітів з обстеження).	900 власників приватних житлових будинків Бериславської міської територіальної громади	Проблема зруйнованості та пошкодження індивідуальних житлових будинків внаслідок військової агресії РФ є серйозною та надзвичайно складною для постраждалих територій. Ця проблема виникає внаслідок непрямих та прямих наслідків військових дій, включаючи обстріли, бомбардування та інші форми воєнних дій. Зруйновані та пошкоджені будинки призводять до значних проблем для мешканців. Вони втрачають свої домівки, житлові умови стають непридатними для проживання, а інфраструктура та комунальні послуги можуть бути вкрай обмеженими або недоступними. Ця проблема також впливає на економічний розвиток територій, оскільки пошкоджені будинки не здатні забезпечити належний рівень житла та створювати комфортні умови для життя, як наслідок мешканці змушені покинути свої домівки, громаду. На території Бериславської ТГ (станом на 01.06.2023 рік) близько 1500 пошкоджених та зруйнованих будинків. Близько 40 % мають незначні пошкодження, які не потребують складання Звітів з технічного обстеження. Інші 60% будинків мають наявні пошкодження несучих та огорожувальних конструкцій, ступінь та характер яких свідчить про необхідність виконання робіт щодо часткового демонтажу частин об'єкта або його окремих конструкцій, підсилення об'єкта або його окремих несучих та огорожувальних конструкцій, та потребують складання Звітів.	22500	22500			
2	Відбудова з використанням зеленої енергетики індивідуальних житлових будинків, що використовуються для організації діяльності прийомних родин, дитячих	Б, О	Територія Бериславської міської територіальної громади	Батьки-вихователі, прийомні батьки, патронатні вихователі, діти-сироти, діти-позбавлені батьківського піклування, особи з	На території громади функціонують 9 дитячих будинків сімейного типу, у яких виховується 72 дитини-сироти, дитини, позбавленої батьківського піклування, осіб з їх числа; 8 прийомних родин, в які влаштовано 22 дитини пільгової категорії та осіб з їх числа; 1 патронатна родина, де на тимчасовому вихованні перебуває 2 дитини. Реалізація цього проекту забезпечує створення безпечного житлового простору для дітей, які	15000	15000			

№	Назва проекту регіонального (місцевого) розвитку (із зазначенням повної адреси: район, громада, населений пункт, вулиця, будинок)	Сценарій, до якого належить проект (Б-базовий, О-оптимістичний, П-песимістичний)	Територія, на яку матиме вплив реалізація проекту	Чисельність населення на яке матиме вплив реалізація проекту, осіб	Опис проблеми, на вирішення якої спрямований проект	Орієнтовний обсяг та джерела фінансування тис. гривень				
						Всього	Державний бюджет	Місцевий бюджет	Інші джерела	
обсяг	Назва джерела									
	будинків сімейного типу та патронатних родин Бериславської міської ради, які постраждали внаслідок збройної агресії РФ			їх числа, діти, що опинилися у складних життєвих обставинах - 130 осіб	перебувають у ДБСТ, ПС, патронатних родинах. Це означає, що будинок має відповідати будівельним нормам і стандартам безпеки, включаючи електробезпеку, пожежну безпеку, безпеку сходів та загальну безпеку споруди.					
Всього за напрямом			x	x	x	37500	37500	0	0	x
1.3. Гуртожитки										
1	Відновлення гуртожитку комунального закладу «Бериславський медичний фаховий коледж» Херсонської обласної ради	Б, О	Територія міста Берислав	400-600 учнів	Ключовим аспектом відновлення діяльності комунального закладу «Бериславський медичний фаховий коледж» Херсонської обласної ради є відновлення студентського гуртожитку. Відновлення інженерних мереж із застосуванням новітніх технологій. Створення безпечних умов проживання та забезпечення доступності до гуртожитку, що передбачає проведення ремонту систем електро-, тепло-, водопостачання, водовідведення та каналізації, модернізацію або встановлення систем протипожежного захисту, забезпечення гуртожитку засобами безперешкодного доступу до об'єкту, створення умов доступності для осіб з інвалідністю та інших маломобільних груп населення.	110000	110000			
Всього за напрямом			x	x	x	110000	110000	0	0	x
2. Проекти спрямовані на відбудову об'єктів соціальної інфраструктури										
2.1. Заклади дошкільної освіти										
1	Відновлення та термомодернізація Зміївських закладів дошкільної освіти №1 та №3 Бериславської міської територіальної громади для підвищення рівня комфортного перебування дітей та	Б, О	с. Зміївка	Населення с. Зміївка – 2700 осіб	Проблема полягає у повному/частковому руйнування закладів та тому що жоден із закладів громади не термомодернізований по сучасним вимогам.	20000		20000		

№	Назва проекту регіонального (місцевого) розвитку (із зазначенням повної адреси: район, громада, населений пункт, вулиця, будинок)	Сценарій, до якого належить проект (Б-базовий, О-оптимістичний, П-песимістичний)	Територія, на яку матиме вплив реалізація проекту	Чисельність населення на яке матиме вплив реалізація проекту, осіб	Опис проблеми, на вирішення якої спрямований проект	Орієнтовний обсяг та джерела фінансування тис. гривень				
						Всього	Державний бюджет	Місцевий бюджет	Інші джерела	
									обсяг	Назва джерела
	зменшення витрат на енергоносії									
2	Відновлення та термомодернізація Шляхівського закладу дошкільної освіти Бериславської міської територіальної громади для підвищення рівня комфортного перебування дітей та зменшення витрат на енергоносії	Б, О	с. Шляхове	1000 осіб жителів села	Проблема полягає у повному/частковому руйнування закладів та тому що жоден із закладів громади не термомодернізований по сучасним вимогам. Основна ідея проекту – відновлення та термомодернізація закладу за сучасними енергозберігаючими технологіями.	10000		10000		
Всього за напрямом			х	х	х	30000	0	30000	0	х
2.2. Заклади загальної середньої освіти										
1	Відновлення діяльності Бериславського опорного закладу повної загальної середньої освіти у Бериславській міській територіальній громаді	Б, О	Здобувачі освіти та мешканці Бериславської територіальної громади	700 -1000 учнів	У закладі необхідно провести поточний ремонт будівлі (ремонт даху, утеплення закладу, встановлення віконних і дверних блоків ремонт електромережі відповідно до сучасних вимог та кількості техніки), встановлення сонячних батарей на даху закладу, встановити арочний металодетектор-рамка, облаштувати комфортні освітні середовища, встановити систему "Батьківського контролю" та Інтегрований комплекс "Безпечна та Розумна Школа"	300000	300000			
2	Ремонт спортивного майданчику та придбання необхідного сучасного спортивного обладнання Бериславського опорного закладу повної загальної середньої освіти	О	Здобувачі освіти та мешканці Бериславської територіальної громади	700 -1000 учнів	Проблема полягає у незадовільному стані спортивного майданчику та непридатності його для експлуатації.	25000		25000		
Всього за напрямом			х	х	х	325000	300000	25000	0	х
2.4. Лікувально-профілактичні заклади										

№	Назва проекту регіонального (місцевого) розвитку (із зазначенням повної адреси: район, громада, населений пункт, вулиця, будинок)	Сценарій, до якого приналежний проект (Б-базовий, О-оптимістичний, П-песимістичний)	Територія, на яку матиме вплив реалізація проекту	Чисельність населення на яке матиме вплив реалізація проекту, осіб	Опис проблеми, на вирішення якої спрямований проект	Орієнтовний обсяг та джерела фінансування тис. гривень				
						Всього	Державний бюджет	Місцевий бюджет	Інші джерела	
									обсяг	Назва джерела
1	Реконструкція відділень, поліклініки, господарських будівель та споруд КНП "Бериславська центральна районна лікарня"	Б, О	Територія Бериславської міської територіальної громади та Бериславського району	Населення Бериславського району, оскільки при створенні госпітальних округів медичний заклад визначено опорним закладом для району (станом на 01.01.2022 — 97 365 ос.).	Проблема полягає в необхідності поліпшенні якості надання медичної допомоги та забезпеченні безпечного та ефективного середовища для пацієнтів і медичного персоналу, яке критично знижене унаслідок бойових дій.	30000	30000			
Всього за напрямом			x	x	x	30000	30000	0	0	x
2.6. Заклади соціального захисту та піклування (центри соціального забезпечення, інтернати для людей похилого віку, заклади для дітей-сиріт і дітей)										
1	Відновлення будівель та споруд відділення стаціонарного догляду для постійного або тимчасового проживання громадян комунального закладу Бериславської міської ради «Територіальний центр соціального обслуговування (надання соціальних послуг)»	О	Територія Бериславської міської територіальної громади та Бериславського району	Усі мешканці населених пунктів громади (станом на 01.01.2022 – близько 18300 ос., на 01.01.2023 — 9 061 ос.).	У будівлі Відділення стаціонарного догляду наявні пошкодження несучих та огорожувальних конструкцій, ступінь та характер яких свідчить про необхідність виконання робіт щодо часткового демонтажу частин об'єкта або його окремих конструкцій, підсилення об'єкта або його окремих несучих та огорожувальних конструкцій, - рекомендовано виконання робіт з відновлення капітального ремонту, реконструкції.	50000	50000			
2	Реконструкція комунального закладу Бериславської міської ради «Територіальний центр соціального обслуговування (надання соціальних послуг)»,	Б, О	Територія Бериславської міської територіальної громади та Бериславського району	Усі мешканці населених пунктів громади (станом на 01.01.2022 – близько 18300 ос., на 01.01.2023 — 9 061 ос.).	У будівлі "Територіального центру соціального обслуговування (надання соціальних послуг)" наявні пошкодження несучих та огорожувальних конструкцій, ступінь та характер яких свідчить про необхідність виконання робіт щодо часткового демонтажу частин об'єкта або його окремих конструкцій, підсилення об'єкта або його окремих несучих та огорожувальних конструкцій, - рекомендовано	50000	50000			

№	Назва проекту регіонального (місцевого) розвитку (із зазначенням повної адреси: район, громада, населений пункт, вулиця, будинок)	Сценарій, до якого належить проект (Б-базовий, О-оптимістичний, П-песимістичний)	Територія, на яку матиме вплив реалізація проекту	Чисельність населення на яке матиме вплив реалізація проекту, осіб	Опис проблеми, на вирішення якої спрямований проект	Орієнтовний обсяг та джерела фінансування тис. гривень				
						Всього	Державний бюджет	Місцевий бюджет	Інші джерела	
			обсяг	Назва джерела						
	(надалі – територіального центру соціального обслуговування), м. Берислав, вул.. Успенська, 10				виконання робіт з відновлення капітального ремонту, реконструкції.					
Всього за напрямом			x	x	x	100000	100000	0	0	x
2.7. Об'єкти закладів культури										
1	Створення і організація функціонування центру перейзного літнього кінотеатру під відкритим небом у Бериславській міській територіальній громаді	О	Бериславська ТГ та інші громади Бериславського району	близько 15000 ос.	Проблемою є відсутність доступу жителів громади до культурних послуг. Руїнація та пошкодження закладів культури громади, під час бойових дій, значно посилює проблему.	850		850		
Всього за напрямом			x	x	x	850	0	850	0	x
2.8. Об'єкти закладів фізичної культури та спорту										
1	Модернізація спортивного комплексу Бериславської комплексної дитячо-юнацької спортивної школи ім. В. К Сергєєва та стадіону «Машинобудівельник»	О	м. Берислав	5000 ос.	В результаті бойових дій зазнали пошкодження та руйнування спортивні об'єкти спортивного комплексу Бериславської комплексної дитячо-юнацької спортивної школи ім. В. К Сергєєва та стадіон «Машинобудівельник», на яких тренувались діти та дорослі мешканці громади, проводились спортивні змагання. Фактично сьогодні втрачена спортивна інфраструктура громади.	25000	25000			
Всього за напрямом			x	x	x	25000	25000	0	0	x
2.10. Об'єкти закладів надання інших сервісів та послуг (адміністративні будівлі органів влади, приміщення центрів надання адміністративних послуг)										
1	Відновлення будівлі Бериславської філії Херсонського обласного центру зайнятості з облаштуванням ХАБу для розвитку і	Б, О	Бериславська ТГ та інші громади Бериславського району	близько 15000 ос.	У громаді пошкоджено будівлю Бериславської філії Херсонського обласного центру зайнятості. Невирішеність проблеми відновлення будівлі зменшує можливість у отриманні послуг у сприянні в працевлаштуванні, у професійному навчанні, підготовці та перепідготовці. Це гальмує зменшує можливості громадян, сприяє високому рівню безробіття та зменшує темпи повернення мешканців до своїх	10000	10000			

№	Назва проекту регіонального (місцевого) розвитку (із зазначенням повної адреси: район, громада, населений пункт, вулиця, будинок)	Сценарій, до якого належить проект (Б-базовий, О-оптимістичний, П-песимістичний)	Територія, на яку матиме вплив реалізація проекту	Чисельність населення на яке матиме вплив реалізація проекту, осіб	Опис проблеми, на вирішення якої спрямований проект	Орієнтовний обсяг та джерела фінансування тис. гривень				
						Всього	Державний бюджет	Місцевий бюджет	Інші джерела	
									обсяг	Назва джерела
	підтримки підприємства				домівок відновлення життєдіяльності громади загалом. Основна ідея проекту - Клієнти можуть звернутися до центру зайнятості та отримати всі передбачені законодавством соціальні послуги, пов'язані з працевлаштуванням. ХАБ популяризуватиме ідеї підприємства та вплине на зростання інвестицій у громаду. Ці фактори вплинуть на економіку громади та значно покращать її показники. Якщо проблему не вирішити питання працевлаштування буде на нижчому рівні, що гальмуватиме економічний та соціальний розвиток громади.					
2	Будівництво нової адміністративної будівлі Бериславської міської ради по вул. 1 Травня, 244, м. Берислава Бериславської міської територіальної громади	О	Бериславський район, Херсонської області. Бериславська міська територіальна громада	20000 ос.	Проблема полягає у відсутності адміністративної будівлі для виконання функцій місцевого самоврядування у Бериславській міській територіальній громаді.	101500	101500			
3	Реконструкція адміністративної будівлі за адресою: вул.1Травня, буд.205 м. Берислав Херсонської області, для розміщення центру надання адміністративних послуг та офісу Дія.Бізнес	Б, О	Бериславський район, Херсонської області. Бериславська міська територіальна громада	20000 ос.	Актуальність проекту полягає в тому, що після створення Бериславської міської територіальної громади виникло питання створення центру надання адміністративних, так як в місті Бериславі (районному центрі), та в сусідніх громадах був відсутній такий центр надання послуг. Відділ надання адміністративних послуг який був створений при виконавчому комітеті Бериславської міської ради розміщувався в адміністративній будівлі міської ради. Нажаль під час окупації будівля міської ради була повністю зруйнована. Відсутність Центру з надання адміністративних послуг негативно позначається на громаді. Без централізованої структури, адміністративні послуги можуть бути розпорешені по різних організаціях та відділах, що ускладнює доступ та орієнтацію громадянам, призводить до більшої кількості бюрократичних процедур та запитів, оскільки	3000	3000			

№	Назва проекту регіонального (місцевого) розвитку (із зазначенням повної адреси: район, громада, населений пункт, вулиця, будинок)	Сценарій, до якого належить проект (Б-базовий, О-оптимістичний, П-песимістичний)	Територія, на яку матиме вплив реалізація проекту	Чисельність населення на яке матиме вплив реалізація проекту, осіб	Опис проблеми, на вирішення якої спрямований проект	Орієнтовний обсяг та джерела фінансування тис. гривень				
						Всього	Державний бюджет	Місцевий бюджет	Інші джерела	
			обсяг	Назва джерела						
					громадяни повинні взаємодіяти з кількома різними організаціями та відділами для отримання потрібних послуг.					
Всього за напрямом			x	x	x	114500	114500	0	0	x
2.11. Об'єкти благоустрою										
1	Придбання та встановлення спортивних майданчиків і вуличних спортивних комплексів на території громади	О	Громадські місця населених пунктів громади: - частина міста багатоповерхівок в районі лікарні; - частина міста в районі 4-ї школи; - центральні місця в кожному старостаті громади	20000 ос.	У громаді недостатньо облаштованих місць для зустрічей громадян та заняття спортом. Проблема полягає у низькому рівні організації дозвілля молоді в першу чергу. Це зумовлює у мешканців відчуття некомфортності, нецікавості перебування на території населених пунктів поскільки не організовано дозвілля. Невирішеність проблеми низького рівня дозвілля гальмує повернення мешканців до своїх домівок та відновлення життєдіяльності громади загалом. Основна ідея проекту - облаштування універсальних майданчиків в тому, що на них можуть грати, як дорослі, так і діти. На майданчику може бути відведена спеціальна зона для дитячих тренажерів та гімнастичних комплексів. Це, як правило, різні драбинки, турніки, бруси і рукоходи. При цьому все може бути об'єднано в єдиний комплекс, який з одного боку можна оснастити навіть баскетбольним кільцем. При правильному розташуванні на майданчику такий комплекс дозволить надати максимум спортивних занять на мінімальній площі. Це сприятиме збільшенню частки використання молоді та всіх жителів продуктивно свого часу та підвищенню стану здоров'я жителів громади. Безпосередніми вигодонабувачами є мешканці та гості громади	6400		6400		
2	Реконструкція міського парку імені Шевченка Бериславської міської ради Херсонської області	О	Бериславська міська територіальна громада, м. Берислав, парк ім. Шевченка	20000 ос.	Міський парк ім. Шевченка є непридатним для користування і потребує відновлення.	11000	11000			

№	Назва проекту регіонального (місцевого) розвитку (із зазначенням повної адреси: район, громада, населений пункт, вулиця, будинок)	Сценарій, до якого належить проект (Б-базовий, О-оптимістичний, П-песимістичний)	Територія, на яку матиме вплив реалізація проекту	Чисельність населення на яке матиме вплив реалізація проекту, осіб	Опис проблеми, на вирішення якої спрямований проект	Орієнтовний обсяг та джерела фінансування тис. гривень				
						Всього	Державний бюджет	Місцевий бюджет	Інші джерела	
									обсяг	Назва джерела
	Реконструкція міського парку «Молодіжний» по вул. 1 Травня, міста Берислава Херсонської області	О	Бериславська міська територіальна громада, м. Берислав, парк «Молодіжний»	Отримувачами вигод від реалізації проекту будуть усі соціальні та вікові групи мешканців Бериславської ТГ, а також навколишніх населених пунктів, а також гості як з України, так і за кордону, загалом більше 20 000 осіб.	Важливим кроком у відновлення життєдіяльності у деокупованих населених пунктах, що суттєвим чином постраждали від наслідків бойових дій, зазнали значних пошкоджень та руйнувань, в тому числі знищення зелених насаджень (із за відсутності електро та газопостачання) міста, є необхідність відновлення публічного простору. У місті Берислав розташовані два міські парки. Один з них – парк «Молодіжний», який потребує реконструкції. Цей парк має велику площу 7,9815 га і знаходиться біля педагогічного коледжу. Через обмежене фінансування парк не отримував достатньо уваги, його зелена зона не оновлювалась, поливна система не була налагоджена, а також відсутні будь-які майданчики для відпочинку. Все це негативно впливає, як на зовнішній вигляд міста так і на загальний рівень комфорту мешканців та гостей міста.	21000		21000		
Всього за напрямом			x	x	x	38400	11000	27400	0	x
3. Проекти спрямовані на відбудову об'єктів житлово-комунального господарства										
3.1. Об'єкти системи централізованого водопостачання										
1	Будівництво нових та реконструкція існуючих джерел та системи водопостачання на території населених пунктів Бериславської міської територіальної громади Херсонської області	Б, О	Бериславська міська територіальна громада	Абоненти – орієнтовно 6800 осіб, сільськогосподарські підприємства, установи та організації.	Системи централізованого водопостачання громади, серйозно постраждали внаслідок військової агресії рф. Під час окупації, яка тривала 9 місяців, вони експлуатувались без належного технічного обслуговування, а під час відступу окупантів з території громади, відбувалось мінування та знищення складових частин водопостачання. Після повернення контролю над територією джерела водопостачання постійно піддаються впливу військової агресії рф, включаючи обстріли, бомбардування та інші форми воєнних дій. Однак, останнім кроком у військовій агресії рф стало знищення Каховської гідроелектростанції, що спричинило падіння рівня води в Каховському водосховищі та призвело до низки негативних наслідків. Падіння рівня води може вплинути на роботу систем водопостачання, зокрема насосних станцій. Це	23500	23500			

№	Назва проекту регіонального (місцевого) розвитку (із зазначенням повної адреси: район, громада, населений пункт, вулиця, будинок)	Сценарій, до якого належить проект (Б-базовий, О-оптимістичний, П-песимістичний)	Територія, на яку матиме вплив реалізація проекту	Чисельність населення на яке матиме вплив реалізація проекту, осіб	Опис проблеми, на вирішення якої спрямований проект	Орієнтовний обсяг та джерела фінансування тис. гривень				
						Всього	Державний бюджет	Місцевий бюджет	Інші джерела	
			обсяг	Назва джерела						
					може викликати зниження надійності постачання води і створити перерви або відсутність води в окремих районах громади, через зниження тиску води в свердловинах. Також це має негативний вплив на екосистему водосховища і його природні ресурси. Це може призвести до вимирання риби та інших водних організмів, зруйнування природного середовища і загрози біорізноманіттю.					
Всього за напрямом			x	x	x	23500	23500	0	0	x
3.2. Об'єкти системи централізованого водовідведення										
1	Реконструкція очисних споруд м. Берислав Херсонської області	Б, О	Місто Берислав, КВУ "БЕРИСЛАВСЬКИЙ ВОДОКАНАЛ", підприємства, організації, установи, заклади всіх форм власності.	близько 15000 ос.	Очисні споруди м. Берислава були введені в експлуатацію ще у 1974р., проектна потужність яких складала 10 тис. куб. м/добу. На сьогодні зазначений об'єкт не працює майже 20 років, та становить небезпеку не лише довкіллю, а й здоров'ю населення та сталість регіону. Це велика проблема для нашої області, яка потребує негайного вирішення. Очисні споруди та каналізаційні мережі населеного пункту не відповідають вимогам техногенно-екологічної безпеки. Обладнання та мережі наднормативно зношені.	70000	70000			
Всього за напрямом			x	x	x	70000	70000	0	0	x
3.3. Об'єкти теплопостачання										
1	Модернізація систем опалення закладів освіти та культури Бериславської громади	Б, О	Бериславська територіальна громада. Бериславський район.	20000 ос.	В результаті бойових дій було пошкоджено газову магістраль, що унеможливило постачання природного газу до м. Берислав, а тим самим, опалення 2 шкіл, 1 дитсадка, 4 позашкільних закладів та 2 закладів культури у м. Берислав. У цих умовах пропонується створити можливості для запровадження альтернативних джерел опалення, що врахувала сучасні підходи до енергоефективності, зокрема термомодернізацію будівель, використання сонячної енергетики тощо.	70000	70000			
Всього за напрямом			x	x	x	70000	70000	0	0	x
3.4. Інші об'єкти житлово-комунального господарства										
1	Покращення екологічної та санітарно-	Б, О	Населення Бериславської міської територіальної громади	Мешканці Бериславської міської	Бериславська міська територіальна громада перебувала в окупації майже 9 місяців. Окупаційними військами нахабно знищувалась та	30000			30000	кошти МТД

№	Назва проекту регіонального (місцевого) розвитку (із зазначенням повної адреси: район, громада, населений пункт, вулиця, будинок)	Сценарій, до якого належить проект (Б-базовий, О-оптимістичний, П-песимістичний)	Територія, на яку матиме вплив реалізація проекту	Чисельність населення на яке матиме вплив реалізація проекту, осіб	Опис проблеми, на вирішення якої спрямований проект	Орієнтовний обсяг та джерела фінансування тис. гривень				
						Всього	Державний бюджет	Місцевий бюджет	Інші джерела	
обсяг	Назва джерела									
	епідеміологічної ситуації в Бериславській міській територіальній громаді			територіальної громади (на 01.01.2022 — 18 309 ос.) (на 01.01.2023 — 9 061 ос.) Власники та управителі житлових будинків. 1500 власників приватних житлових будинків, комунальне підприємство, 29 ОСББ	розграбовувалась матеріально-технічна база комунальних підприємств територіальної громади. Наразі в територіальній громаді перебуває близько 9 тисяч мешканців. Орієнтовно пошкоджено та зруйновано, в наслідок військової агресії РФ, (станом на 01.06.2023) 1500 приватних житлових будинки, 68- багатоквартирних будинки. Пошкоджено заклади освіти, охорони здоров'я та промисловість. Основною проблемою громади є повна відсутність у комунального підприємства спецтехніки для його повноцінного функціонування та виконання ним різних господарських функцій. Брак спеціалізованої техніки може призвести до екологічної загрози, так як немає можливості вчасно вивозити сміття, прибирати вулиці, парки тощо, відбувається накопичення сміття, забруднюється місто, в тому числі будівельним сміттям, яке виникає внаслідок руйнацій. Є об'єкти які необхідно демонтувати. Реалізація проекту дасть можливість відновити матеріально – технічну базу підприємству та виконувати широкий спектр комунальних робіт.					
2	Будівництво комплексу по сортуванню побутових відходів м. Берислав Херсонської області (за межами населеного пункту)	Б, О	Населення Бериславської міської територіальної громади	Населення до 24.02.2022 — 2259 осіб, станом на 01.01.2023 — 880 осіб	Проблеми сміття в містах є серйозними і мають значний вплив на якість життя мешканців та стан довкілля. Недостатня інфраструктура для сміттєзбірного та сміттового обслуговування призводила до недоцільного управління відходами та їх накопичення. У зв'язку з цим Бериславською ТГ було прийнято рішення щодо будівництва комплексу по сортуванню побутових відходів, який є першим і єдиним на території Херсонської області. Так в рамках програми Президента України «Велике будівництво на 2021 рік», комплекс був включений до переліку об'єктів будівництва що фінансуються з цієї програми. До початку повномасштабної війни було збудовано сортувальний комплекс орієнтовно на 60%.	27000	27000			

№	Назва проекту регіонального (місцевого) розвитку (із зазначенням повної адреси: район, громада, населений пункт, вулиця, будинок)	Сценарій, до якого належить проект (Б-базовий, О-оптимістичний, П-песимістичний)	Територія, на яку матиме вплив реалізація проекту	Чисельність населення на яке матиме вплив реалізація проекту, осіб	Опис проблеми, на вирішення якої спрямований проект	Орієнтовний обсяг та джерела фінансування тис. гривень				
						Всього	Державний бюджет	Місцевий бюджет	Інші джерела	
									обсяг	Назва джерела
					На жаль за період військових дій, незавершене будівництво було нахабно зруйновано в результаті артобстрілів РФ. Відсутність ефективної системи переробки та повторного використання, брак відповідних установок для переробки та повторного використання відходів може призводити до надмірного накопичення сміття на полігонах, а також втрати цінних ресурсів. Як наслідок це може призводити до забруднення повітря, ґрунту та водних джерел.					
Всього за напрямом			x	x	x	57000	27000	0	30000	x
5. Проекти спрямовані на відбудову дорожньо-транспортної інфраструктури										
5.1. Автомобільні дороги										
1	Капітальне відновлення проїзної частини вулиць м. Берислава Херсонської області	Б, О	вул. Козацька та вул. Центральна м. Берислав Херсонської області	20000 ос.	Основною проблемою м. Берислава та інших населених пунктів Бериславської міської територіальної громади є аварійний стан автомобільних доріг, їх проїзних частин, унаслідок бойових дій. Проїзна частина по вул. Козацька та вул. Центральна м. Берислава перебуває у край незадовільному стані, що погіршує безпеку під час руху транспортних засобів та сприяє створенню аварійних ситуацій, дорога має значні дефекти. Зруйноване і дуже пошкоджене існуюче покриття, спостерігається ямковість, відсутні або в незадовільному стані дорожні бордюри. Особливо ця проблема загострилась під час дев'ятимісячної окупації РФ, коли гусенична військова техніка їздила вулицями населених пунктів Бериславської ТГ. Незадовільний стан проїзної частини дороги може мати серйозні наслідки для безпеки, ефективності та здоров'я людей, а також довкілля. Незадовільний стан може призвести до збільшення кількості аварій та нещасних випадків на дорозі через погіршення її якості та складнощі з контролем транспортних засобів, до збільшення пошкодження транспортних засобів та зменшення їх терміну служби, до затримки в русі транспортних засобів та погіршення їх продуктивності через складнощі з рухом на дорозі.	35000	35000			

№	Назва проекту регіонального (місцевого) розвитку (із зазначенням повної адреси: район, громада, населений пункт, вулиця, будинок)	Сценарій, до якого належить проект (Б-базовий, О-оптимістичний, П-песимістичний)	Територія, на яку матиме вплив реалізація проекту	Чисельність населення на яке матиме вплив реалізація проекту, осіб	Опис проблеми, на вирішення якої спрямований проект	Орієнтовний обсяг та джерела фінансування тис. гривень				
						Всього	Державний бюджет	Місцевий бюджет	Інші джерела	
									обсяг	Назва джерела
2	Капітальне відновлення проїзної частини вулиці 30 Років Перемоги с. Зміївка Бериславського району Херсонської області	Б, О	вул. 30 Років Перемоги с. Зміївка Бериславського району Херсонської області	Населення до 24.02.2022 — 2259 осіб, станом на 01.01.2023 — 880 осіб	Основною проблемою м. Берислава та інших населених пунктів Бериславської міської територіальної громади є аварійний стан автомобільних доріг, їх проїзних частин, унаслідок бойових дій. У теперішній час на ділянках доріг по вул. 30 Років Перемоги с. Зміївки Бериславського району Херсонської області несприятливі умови проїзду автомобільного транспорту, низький рівень безпеки та зручності руху через зруйноване покриття.	10000	10000			
3	Капітальне відновлення проїзної частини вулиці Набережна с. Новоберислав Бериславського району Херсонської області	Б, О	вул. Набережна, с. Новоберислав Бериславського району Херсонської області	Населення до 24.02.2022 — 950 осіб, станом на 01.01.2023 — 462 осіб	Основною проблемою м. Берислава та інших населених пунктів Бериславської міської територіальної громади є аварійний стан автомобільних доріг, їх проїзних частин, унаслідок бойових дій. У теперішній час на ділянках доріг по вул. Набережна, с. Новоберислав Бериславського району Херсонської області несприятливі умови проїзду автомобільного транспорту, низький рівень безпеки та зручності руху через зруйноване покриття.	3500	3500			
4	Капітальне відновлення проїзної частини вулиць с-ща Шляхове Бериславського району Херсонської області	Б, О	вул. Некрасова, вул. Нова, вул. Щаслива, вул. Новоселів с-ща Шляхове Бериславського району Херсонської області	Населення до 24.02.2022 — 850 осіб, станом на 01.01.2023 — 298 осіб	Основною проблемою м. Берислава та інших населених пунктів Бериславської міської територіальної громади є аварійний стан автомобільних доріг, їх проїзних частин, унаслідок бойових дій. У теперішній час на ділянках доріг по вул. Некрасова, вул. Нова, вул. Щаслива, вул. Новоселів с-ща Шляхове Бериславського району Херсонської області несприятливі умови проїзду автомобільного транспорту, низький рівень безпеки та зручності руху через зруйноване покриття.	3500	3500			
Всього за напрямом			x	x	x	52000	52000	0	0	x
5.7. Інші об'єкти транспортної інфраструктури, електронних комунікацій та зв'язку										
	Асфальтування тротуарних (пішохідних) доріжок населених пунктів Бериславської міської територіальної громади	Б, О	населені пункти Бериславської міської територіальної громади	18 309	Пошкоджені тротуари з нерівностями, тріщинами, ямами або порожнечами можуть бути небезпечними для пішоходів. Люди можуть спотикатися, впасти або травмуватися, особливо особи похилого віку або люди з обмеженими можливостями. Вони ускладнюють рух для людей з обмеженими можливостями, таких як особи на візках, люди зі зниженою рухливістю або незрячі особи. Наявність перешкод на тротуарах може перешкодити їх	1000	0	1000	0	

№	Назва проекту регіонального (місцевого) розвитку (із зазначенням повної адреси: район, громада, населений пункт, вулиця, будинок)	Сценарій, до якого належить проект (Б-базовий, О-оптимістичний, П-песимістичний)	Територія, на яку матиме вплив реалізація проекту	Чисельність населення на яке матиме вплив реалізація проекту, осіб	Опис проблеми, на вирішення якої спрямований проект	Орієнтовний обсяг та джерела фінансування тис. гривень				
						Всього	Державний бюджет	Місцевий бюджет	Інші джерела	
обсяг	Назва джерела									
					вільному пересуванню та призводити до соціальної відчуженості. Пошкоджені тротуари, які залишаються без ремонту, можуть призводити до загального погіршення зовнішнього вигляду міста чи населеного пункту. Це може впливати на міську естетику, туризм та загальну якість життя мешканців.					
	Організація комунального транспортного підприємства Бериславської міської територіальної громади для підвищення транспортної доступності для жителів громади та Бериславського району: в межах громади-електроавтобуси, в межах Бериславського району - звичайні автобуси	О	1. Населені пункти громади. 2. Переважна частина інших населених пунктів Бериславського району.	70000 ос.	У громаді навіть у довоєнний період існувала проблема транспортного сполучення з рядом старостатів. Проблема полягала у низькому матеріальному рівні місцевих перевізників, небезпечних достатньою кількістю одиниць транспорту та його застарілому стані. Це зумовлює у мешканців відчуття дискомфорту, тривожності та небезпечності пересування на території населених пунктів, особливо у темний час доби та вихідні. Невирішеність проблеми низького рівня транспортного сполучення гальмує повернення мешканців до своїх домівок та відновлення життєдіяльності громади загалом.	35000	35000			
Всього за напрямом			х	х	х	36000	35000	1000	0	х
6. Проекти спрямовані на розвиток регіональної та місцевої економіки										
1	Об'єднання місцевих виробників плодоовочевої продукції в виробничий кооператив для зберігання та переробки продукції	Б, О	Бериславська територіальна громада. Бериславський район.	20000 ос.	Проблема полягає у тому, що в довоєнний період вирощуванням плодоовочевої продукції займалися чимало громадян. В основному для реалізації її на оптових ринках. Через війну сталося суттєве скорочення чисельності людей в Україні, що зменшить потребу у такій продукції і відповідно ціну на неї. Через це її вирощування для дрібних виробників стане нерентабельним. Невирішеність проблеми гальмуватиме повернення мешканців до своїх домівок та відновлення життєдіяльності громади загалом. Основна ідея проекту - об'єднання місцевих виробників плодоовочевої продукції в виробничий кооператив для зберігання та переробки продукції.	50000			50000	Кошти МТД

№	Назва проекту регіонального (місцевого) розвитку (із зазначенням повної адреси: район, громада, населений пункт, вулиця, будинок)	Сценарій, до якого належить проект (Б-базовий, О-оптимістичний, П-песимістичний)	Територія, на яку матиме вплив реалізація проекту	Чисельність населення на яке матиме вплив реалізація проекту, осіб	Опис проблеми, на вирішення якої спрямований проект	Орієнтовний обсяг та джерела фінансування тис. гривень				
						Всього	Державний бюджет	Місцевий бюджет	Інші джерела	
									обсяг	Назва джерела
2	Створення молодіжного центру на базі навчального комбінату Бериславської міської територіальної громади	О	Територія Бериславської ТГ	20000 ос.	У Бериславі немає безкоштовного високотехнологічного простору, де молодь, студенти, школярі, громадські рухи та організації могли б зустрічатися, співпрацювати та реалізовувати свої ініціативи. Зважаючи на те, що Берислав є невеликим та інфраструктурно недостатньо розвиненим містом, у нас немає молодіжного центру, який був би центром розвитку соціально активної молоді, допомагав би їм інтегруватись в громадське життя та сприяв би формуванню відповідальності та ініціативності.	5000			5000	Кошти МТД
3	Розмінування земель, в тому числі сільськогосподарського призначення, на території Бериславської міської територіальної громади	П, Б, О	Територія громади 456,167 кв. км., в тому числі землі сільськогосподарського призначення 387 кв. км.	Населення громади (на 01.01.2022 — 18 309 ос.) (на 01.01.2023 — 9 061 ос.) Фермерські господарства (48)	Бериславська міська територіальна громада була під окупацією РФ протягом 9 місяців. Це призвело до серйозних наслідків для місцевого населення та території загалом. Під час окупації російськими військами та після деокупації, територія Бериславської міської територіальної громади зазнала значних зруйнувань та пошкоджень. Інфраструктура, житлові будинки, комунальні системи та інші об'єкти були піддані вандалізму та знищенню. Населення міста зазнало страждань і було позбавлене доступу до основних послуг, таких як електроенергія, газопостачання, вода та медична допомога. Одним з серйозних наслідків окупації було замінування територій, зокрема земель сільськогосподарського призначення. РФ залишила після себе значну кількість небезпечних вибухонебезпечних пристроїв (НВП) та мін на цих землях. Це стало перешкодою для відновлення сільськогосподарської діяльності та використання земель для вирощування харчових культур. Заміновані землі стали загрозою для життя та безпеки місцевих жителів, унеможливаючи їх повернення до нормального життя та господарської діяльності.	150000	150000			
4	Навчання суб'єктів підприємницької діяльності Бериславської міської	П, Б, О	Територія Бериславської ТГ	20000 ос. Суб'єкти підприємницької діяльності	Переважає частина суб'єктів підприємницької діяльності Бериславської міської територіальної громади та прилеглих районів має низький рівень обізнаності та компетентності підприємців з питань	200			200	Кошти МТД

№	Назва проекту регіонального (місцевого) розвитку (із зазначенням повної адреси: район, громада, населений пункт, вулиця, будинок)	Сценарій, до якого приналежний проект (Б-базовий, О-оптимістичний, П-песимістичний)	Територія, на яку матиме вплив реалізація проекту	Чисельність населення на яке матиме вплив реалізація проекту, осіб	Опис проблеми, на вирішення якої спрямований проект	Орієнтовний обсяг та джерела фінансування тис. гривень				
						Всього	Державний бюджет	Місцевий бюджет	Інші джерела	
			обсяг	Назва джерела						
	територіальної громади щодо участі у грантових процедурах			громади та району – біля 500 суб.	грантових процедур та залучення грантових коштів для розвитку свого бізнесу. Представники органів місцевого самоврядування також не мають відповідного досвіду і не можуть суттєво допомогти підприємцям. Це обумовлює негативні наслідки для суб'єктів підприємницької діяльності, а саме: 1) втрата можливості отримати фінансування. Багато підприємців можуть пропустити можливості отримати грантові кошти через низький рівень обізнаності та незнання про грантові процедури; 2) зниження конкурентоспроможності. Підприємці, які не отримали грантову підтримку, можуть відставати від конкурентів, які використовують грантові кошти для розвитку свого бізнесу; 3) невідповідність стандартам. Низький рівень обізнаності та компетентності підприємців може привести до того, що вони не дотримуються стандартів при виконанні проектів, які б отримали грантову підтримку; 4) витрати часу та ресурсів. Низький рівень обізнаності та компетентності може призвести до того, що підприємці витрачають багато часу та ресурсів на здобуття інформації та розуміння грантових процедур. Відповідно забезпечення підприємців необхідними знаннями та компетенціями в галузі грантових процедур та залучення грантових коштів є важливим для підвищення їхнього успіху на ринку та розвитку їхнього бізнесу.					
Всього за напрямом			x	x	x	205200	150000	0	55200	x
7. Інші проекти спрямовані на відновлення регіону та територіальної громади										
1	Встановлення систем відеоспостереження на об'єктах комунальної власності та у громадських місцях населених пунктів Бериславської міської територіальної громади	Б, О	1. Громадські місця населених пунктів громади: центральна частина населеного пункту; прилегла площа великих торгових та розважальних закладів; площі, сквери, парки населених пунктів; місця скупчення людей: ринки, вокзали, місця проведення	20000 ос.	Проблема полягає у високому рівні злочинності, небезпечних подій та нещасних випадків в у громадських місцях. Це зумовлює у мешканців відчуття некомфортності, тривожності та небезпечності перебування на території населених пунктів, особливо у темний час доби. Невирішеність проблеми низького рівня громадської безпеки гальмує повернення мешканців до своїх домівок та відновлення життєдіяльності громади загалом.	1600		1600		

№	Назва проекту регіонального (місцевого) розвитку (із зазначенням повної адреси: район, громада, населений пункт, вулиця, будинок)	Сценарій, до якого належить проект (Б-базовий, О-оптимістичний, П-песимістичний)	Територія, на яку матиме вплив реалізація проекту	Чисельність населення на яке матиме вплив реалізація проекту, осіб	Опис проблеми, на вирішення якої спрямований проект	Орієнтовний обсяг та джерела фінансування тис. гривень				
						Всього	Державний бюджет	Місцевий бюджет	Інші джерела	
									обсяг	Назва джерела
	для підвищення рівня громадської безпеки		мітингів або інших масових заходів. 2. Прилегла територія комунальних установ громадського користування: навчальні, медичні заклади, органи місцевого самоврядування тощо. 3. В'їзди/виїзди населених пунктів.							
2	Створення пункту «Поліцейський офіцер громади» Зміївського старо-стату Бериславської міської територіальної громади для підвищення рівня громадської безпеки на базі приміщення старо-стату	Б, О	1. Громадські місця старо-стату: центральна частина населеного пункту; прилегла площа торгових та розважальних закладів; місця скупчення людей: ринок, місця проведення мітингів або інших масових заходів. 2. Прилегла територія комунальних установ громадського користування: навчальні, медичні заклади, органи місцевого самоврядування тощо. 3. В'їзди/виїзди населеного пункту.	Усі жителі с.Зміївка та інших населених пунктів громади (станом на 1.01.2022 – близько 10000 ос.)	Основна мета – забезпечити с.Зміївка окремим офіцером, який не тільки працюватиме на території цієї громади, але й житиме там. Оскільки поліцейський офіцер стане повноправним представником своєї громади (яка візьме на себе частину фінансової підтримки його роботи), то й звітуватиме він не тільки перед керівництвом, але й перед самою громадою. Головне завдання поліцейського офіцера громади – орієнтуватися на потреби місцевого населення, підтримувати постійний контакт з мешканцями, щоденно забезпечувати порядок на своїй території, своєчасно реагувати на проблеми громади та запобігати вчиненню правопорушень.	500		500		
3	Встановлення систем відеоспостереження в Бериславському опорному закладі повної загальної середньої освіти для підвищення рівня безпеки освітян та учнівської молоді	Б, О	1. Бериславський опорний заклад повної загальної середньої освіти Бериславської міської ради: внутрішня частина закладу: коридори, їдальня, кабінети. 2. Прилегла територія закладу 3. Входи/виходи з приміщення і території закладу.	Усі працівники, здобувачі освіти та гості закладу (станом на 1.01.2023 – близько 1400 ос.)	Проблема полягає у високому рівні небезпечних подій та нещасних випадків у закладі. Це зумовлює у адміністрації закладу і батьківської громадськості відчуття дискомфорту, тривожності та небезпечності перебування на території закладу, особливо під час перерви. Невирішеність проблеми низького рівня безпеки учасників освітнього процесу гальмує повернення мешканців до своїх домівок та відновлення життєдіяльності закладу загалом.	1400		1400		
4	Розроблення комплексного плану просторового розвитку території Бериславської	Б, О	Бериславська міська територіальна громада	20000 ос.	В Бериславській міській територіальній громаді відсутній, найважливіший документ для громади, "Комплексний план просторового розвитку території" Законодавчо вже чітко встановлено, що за	8000		8000		

№	Назва проекту регіонального (місцевого) розвитку (із зазначенням повної адреси: район, громада, населений пункт, вулиця, будинок)	Сценарій, до якого належить проект (Б-базовий, О-оптимістичний, П-песимістичний)	Територія, на яку матиме вплив реалізація проекту	Чисельність населення на яке матиме вплив реалізація проекту, осіб	Опис проблеми, на вирішення якої спрямований проект	Орієнтовний обсяг та джерела фінансування тис. гривень				
						Всього	Державний бюджет	Місцевий бюджет	Інші джерела	
									обсяг	Назва джерела
	міської територіальної громади Бериславського району Херсонської області				відсутності у громаді Комплексного плану просторового розвитку починаючи з 2025 року можливість жителів громади, підприємців, а також органів місцевого самоврядування відводити земельні ділянки, змінювати їх цільове призначення буде заблокована. Отримати дозвіл на будівництво будівель та споруд усіх категорій (в тому числі реставрацію, реконструкцію, капітальний ремонт), від житлових до промислових об'єктів, також буде неможливо. Такі ж складнощі виникнуть і при введенні цих об'єктів в експлуатацію (в тому числі самостійно збудованих). Тобто, якщо брати до зразка Бериславську міську раду, то з 2025 року неможливо буде здійснити елементарний капітальний ремонт будівель соціальної сфери, таких як школи та дитячі садочки, проводити ремонти вулиць та доріг, комунальної інженерної інфраструктури, зокрема систем водопостачання та водовідведення					
5	Створення і організація функціонування центру культурних послуг у Бериславській територіальній громаді	О	Бериславська міська територіальна громада	20000 ос.	Створення оновленого Центру культурних послуг на базі Бериславського Центру культури та дозвілля імені Т.Г. Шевченка Бериславської міської ради, що дозволить вирішити проблему культурного розвитку та дозвілля жителів Бериславської ТГ. Нажаль матеріально – технічна база центру культурних послуг не дозволяє комплексно та різноманітно запропонувати види дозвіллевої діяльності для жителів громади, також через збройну агресію скеровану на знищення нашої країни, будівля закладу зазнала значної шкоди. Капітальний ремонт закладу та його технічне оснащення покращить вирішення проблеми повернення громадян до нашої громади, адже дозвілля та розвиток дітей та дорослих займає значну роль у житті будь якої людини. Якщо не вирішити це питання, жителі громади будуть змушені проводити вільний час, на території інших населених пунктів, і як результат - переїзд в інші населені пункти, де є збалансований підхід до усіх видів діяльності.	9000	9000			

№	Назва проекту регіонального (місцевого) розвитку (із зазначенням повної адреси: район, громада, населений пункт, вулиця, будинок)	Сценарій, до якого належить проект (Б-базовий, О-оптимістичний, П-песимістичний)	Територія, на яку матиме вплив реалізація проекту	Чисельність населення на яке матиме вплив реалізація проекту, осіб	Опис проблеми, на вирішення якої спрямований проект	Орієнтовний обсяг та джерела фінансування тис. гривень				
						Всього	Державний бюджет	Місцевий бюджет	Інші джерела	
									обсяг	Назва джерела
6	Фіксування та оцінка впливу російських військових злочинів на стан довкілля в Бериславській міській територіальній громаді та план екологічних заходів після закінчення бойових дій. Створення екологічного профілю громади	П, Б	Бериславська міська територіальна громада	20000 ос.	Фіксування еко-злочинів на території Бериславської міської територіальної громади, визначення гострих екологічних проблем громади. Розробка рекомендацій для керівництва громади по відновленню довкілля після закінчення бойових дій. Підвищення поінформованості місцевих мешканців про довкіллеві проблеми.	800			800	КОШТИ МТД
7	Створення комплексного громадського простору у с. Урожайне	О	с. Урожайне, Бериславська територіальна громада	Мешканці с. Урожайне, нині близько 200	В результаті бойових дій у с. Урожайне було знищено два об'єкти: дитячий садок та будинок культури, де також розміщувався старостат села. Громада залишилася без доступу до освіти, культури та адміністративних послуг.	10000	10000			
8	Створення геоінформаційного порталу громади	Б, О	Бериславська міська територіальна громада	20000 ос.	Проблема відсутності геоінформаційного порталу громади полягає у наступному: 1. Відсутність доступу до важливої географічної інформації: Геоінформаційні портали надають корисні дані про територію, такі як мапи, розташування об'єктів, демографічні дані тощо. Без доступу до цієї інформації громада може зазнавати труднощів у плануванні розвитку, прийнятті рішень та взаємодії з іншими структурами. 2. Втрата можливості розуміти територію: Геоінформаційні портали допомагають громаді зрозуміти свою територію, її особливості та проблеми. Відсутність такого порталу може призвести до втрати цінної інформації, яка може бути використана для прийняття рішень з планування та розвитку. 3. Обмеження участі громади: Геоінформаційні портали можуть слугувати майданчиком для взаємодії громадян, організацій та місцевої влади. Це може сприяти залученню громадськості до процесів планування та розвитку, дозволяючи їм	850			850	КОШТИ МТД

№	Назва проекту регіонального (місцевого) розвитку (із зазначенням повної адреси: район, громада, населений пункт, вулиця, будинок)	Сценарій, до якого належить проект (Б-базовий, О-оптимістичний, П-песимістичний)	Територія, на яку матиме вплив реалізація проекту	Чисельність населення на яке матиме вплив реалізація проекту, осіб	Опис проблеми, на вирішення якої спрямований проект	Орієнтовний обсяг та джерела фінансування тис. гривень				
						Всього	Державний бюджет	Місцевий бюджет	Інші джерела	
									обсяг	Назва джерела
					висловлювати свої погляди та думки. Відсутність такого порталу може обмежити можливості громадян брати участь у прийнятті рішень, що стосуються їх території. 4. Втрата потенційних інвестицій: Геоінформаційні портали можуть бути важливим інструментом для залучення інвестицій до громади. Вони надають потенційним інвесторам детальну інформацію про територію. Розробка електронного картографічного сервісу, що надає інформацію в реальному часі про соціальну інфраструктуру, інвестиційні пропозиції, туристичні об'єкти Бериславської міської територіальної громади дозволить вирішити цю проблему.					
	Всього за напрямом		x	x	x	32150	19000	11500	1650	x
	РАЗОМ по ГРОМАДІ		x	x	x	1475600	1293000	95750	86850	x